

Vertikalnivå :
 - - - - - Vertikalnivå 1 = under grunnen/tunnel
 - - - - - Vertikalnivå 2 = på grunnen/vannoverflate
 - - - - - Vertikalnivå 3 = over grunnen/brø

Tegnforklaring Plankart 1 av 6 SOSI ver. 4.5.2

- Reguleringsplan PBL 2008**
- §12-5. Nr. 1 - Bebyggelse og anlegg**
 - BA Bebyggelse og anlegg (1001)
 - BS Sentrumsformål (1130)
 - BE Energianlegg (1510)
 - BKT Øvrige kommunaltekniske anlegg (1560)
 - §12-5. Nr. 2 - Samferdselsanlegg og teknisk infrastruktur**
 - Veg (2010)
 - SKV Kjørefveg (2011)
 - ST Fortau (2012)
 - ST Torg (2013)
 - SGT Gatestun (2014)
 - SGS Gangveg/gangareal/gågate (2015)
 - SGG Gangveg/gangareal/gågate (2016)
 - SS Sykkelanlegg (2017)
 - SVT Annen vegggrunn - tekniske anlegg (2018)
 - SVG Annen vegggrunn - grøntareal (2019)
 - STS Trase for sporveg/forstadsbane (2022)
 - SBT Annen banegrunn - tekniske anlegg (2028)
 - SRG Annen banegrunn - grøntareal (2029)
 - SH Kollektivholdeplass (2073)
 - SPA Parkering (2080)
 - SKP Kombinerte formål for samferdselsanlegg og/eller teknisk infrastrukturtrasser (2800)
 - §12-5. Nr. 3 - Grønnstruktur**
 - GBG Blågrønnstruktur (3002)
 - GTD Turdrag (3030)
 - GT Turveg (3031)
 - GP Park (3050)
 - GV Vegetasjonsskjerm (3060)
 - §12-5. Nr. 6 - Landbruks-, natur- og friluftformål samt reindrift**
 - LNFR LNFR areal for nødvendige tiltak (5100)
 - §12-5. Nr. 6 - Bruk og vern av sjø og vassdrag med tilhørende strandområder**
 - VD Dråkevann (6500)
 - FRF Friluftsområde (6700)
 - §12-6. JF §11-8a - Hensynsoner**
 - Nedslagsfelt dråkevann (110)
 - Andre sikringssoner (150)
 - §12-6. JF §11-8a - Hensynsoner**
 - Ras- og skredfare (310)
 - §12-6. JF §11-8c - Hensynsoner**
 - Flomfare (320)
 - Bevaring kulturmiljø (570)
 - §12-7 - Bestemmelsesområder**
 - Vilkår for bruk av arealer, bygninger og anlegg (2)
 - Bestemmelsesområder (2)
 - Midlertidig bygge- og anleggsområde
- Linjesymbol**
- Illustrasjon av planens begrensning (vist 1m utenfor juridisk plangrense, RpGrense sammenfaller med RpFormålGrense)
 - Plangrense
 - Formålsgrense
 - Byggeline (1211)
 - Bebyggelse som inngår i planen (1214)
 - Bebyggelse som forutsettes fjernet (1215)
 - Regulert senterfløy (1221)
 - Friskiltfløy (1222)
 - Regulert kant kjørebane (1223)
 - Regulert fotgjengerfelt (1226)
 - Regulert støyskjerm (1227)
 - Regulert støttemur (1228)
 - Bru (1252)
 - Måle og avstandslinje (1259)
- Punktsymboler**
- Vegstøtting/fysiske sperre (1231)
 - Stenging av avkjørsel (1241)
 - Avkjørsel - både inn og utkjørsel (1242)
 - Brukar (1251)
 - Tunnelåpning (1253)
- REGULERINGSFORM (PBL §12-7 nr. 14)**
- Offentlig arealformål
 - Felles arealformål
- BASISKART**
- Eiendomsgrønne
 - Ekisterende bebyggelse
 - Godkjent tiltak
 - Geodetisk grunnlag: UTM12, EUREF89
 - Geodetisk høydegrunnlag: NN2000
 - Site utkastdato basiskart: 29.04.22, 31.01.23 (mattekart, bygg, plottkart)
 - Skala: 1:1000 ved anrømmet A0
 - 0 25 50m

Reguleringsplan, områderegulering for:
 BERGEN KOMMUNE
 Bergenhus/Åsane, Bybanen fra sentrum til Åsane, Delstrekning 3, Eidsvågstunnelen - Tertneskrysset
 Nasjonal arealplan-ID 4601_65820000

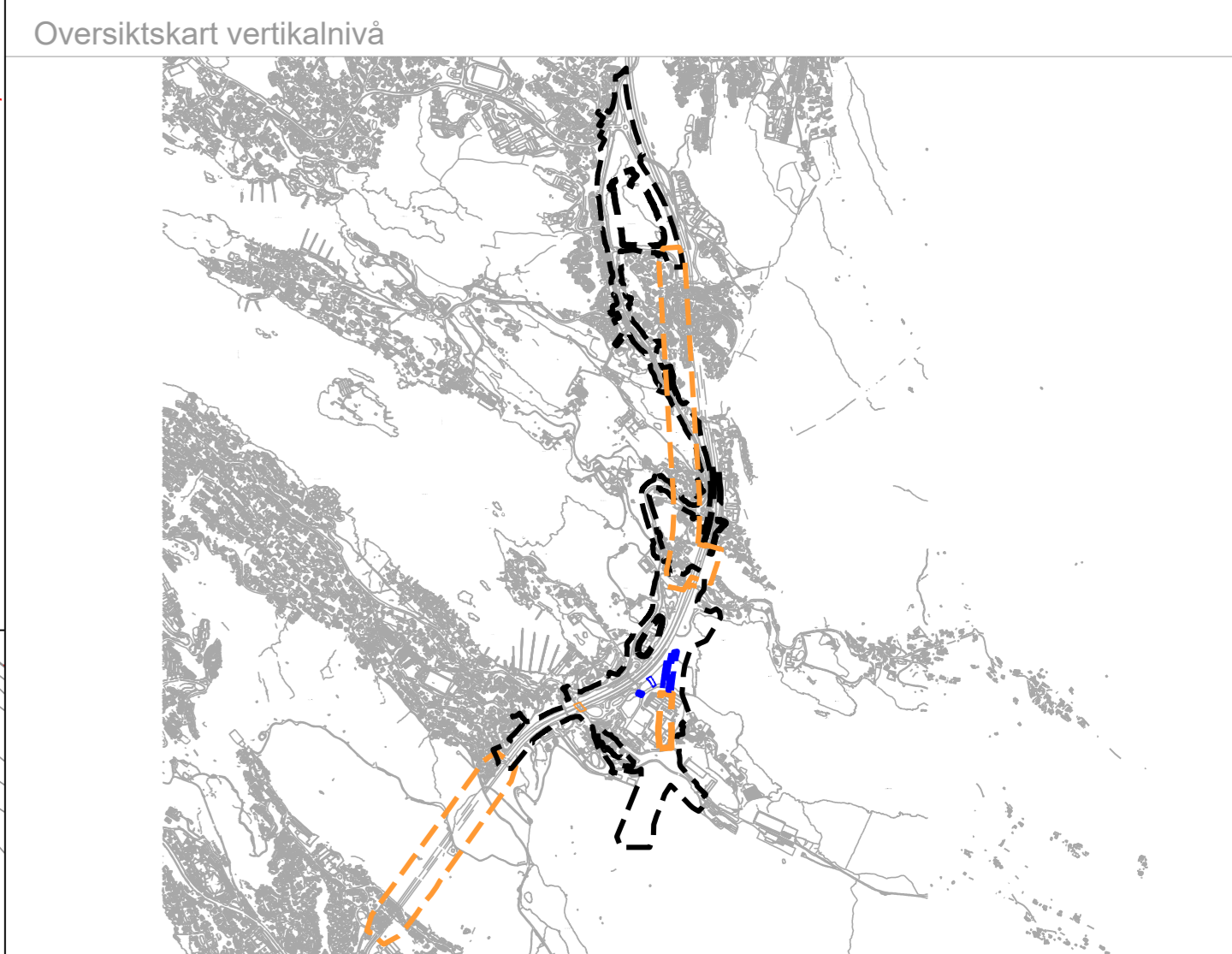
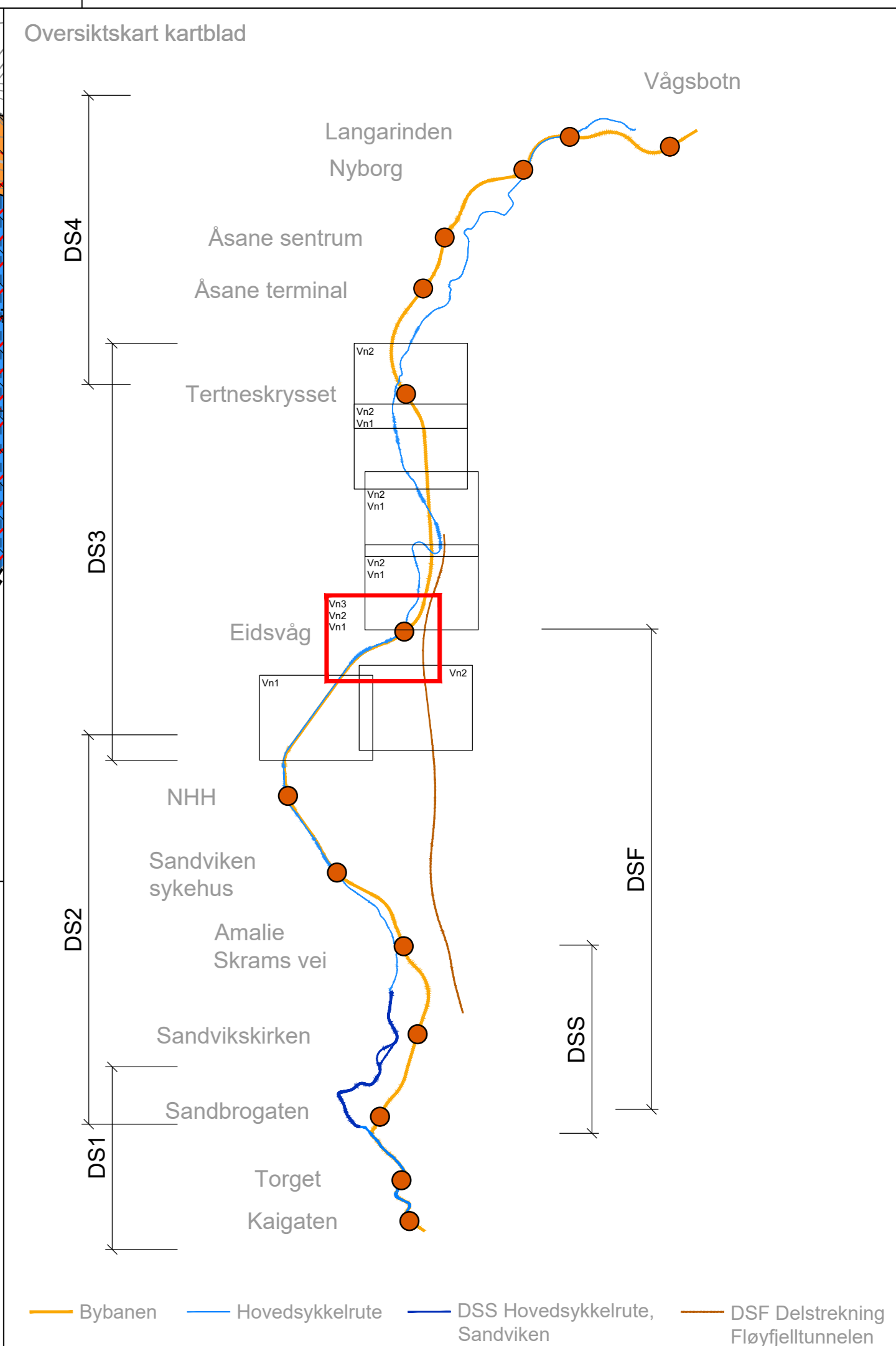
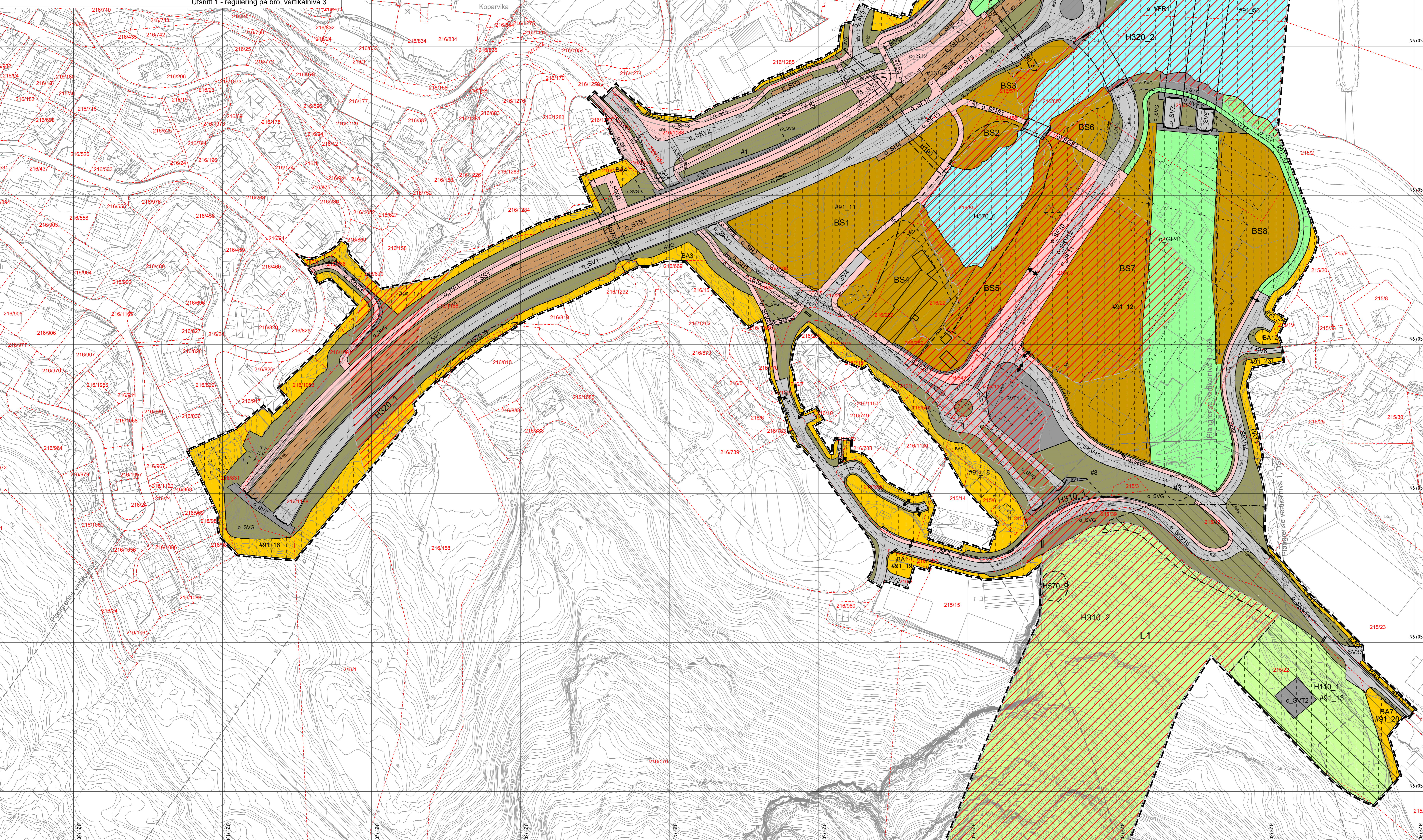
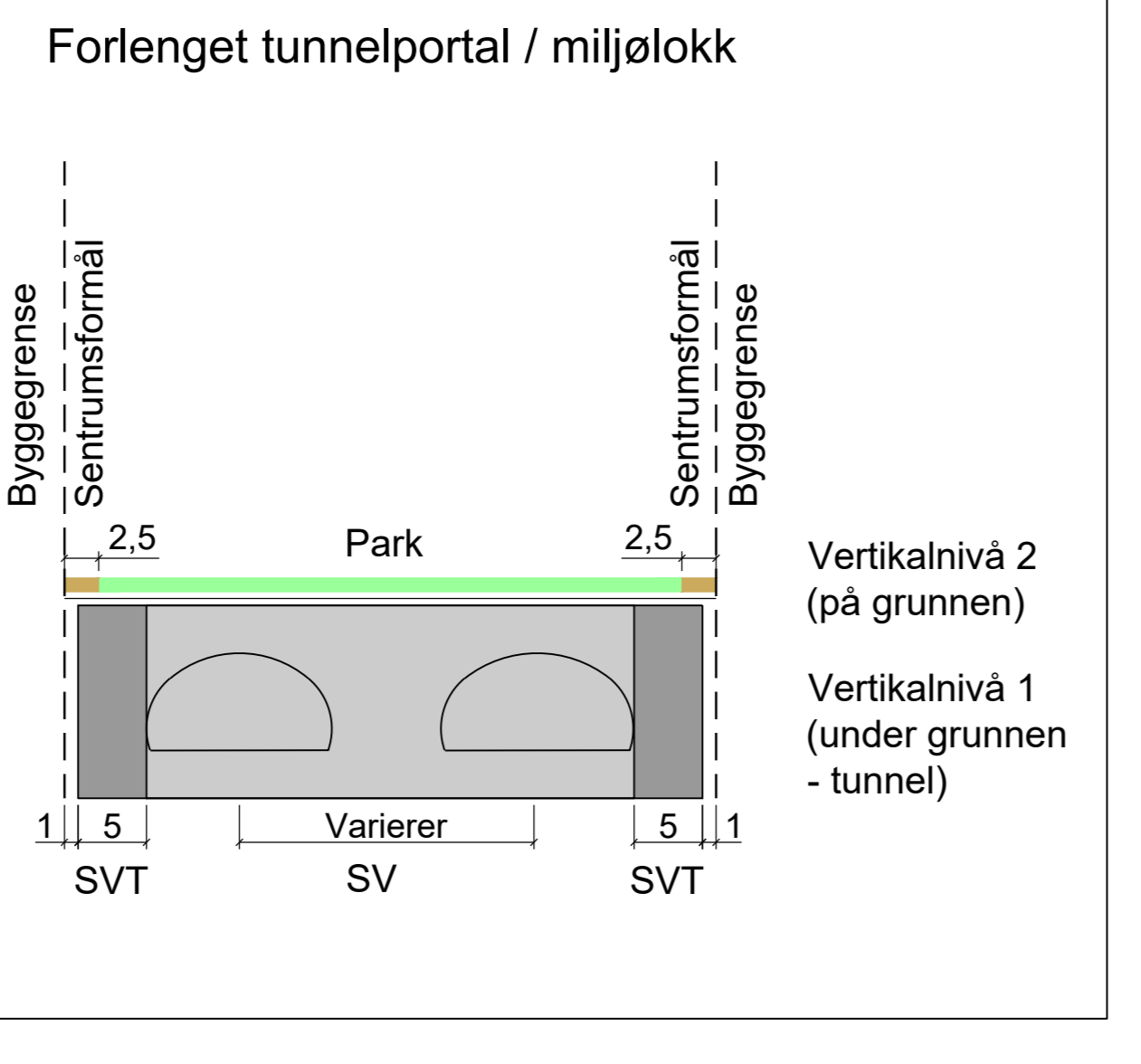
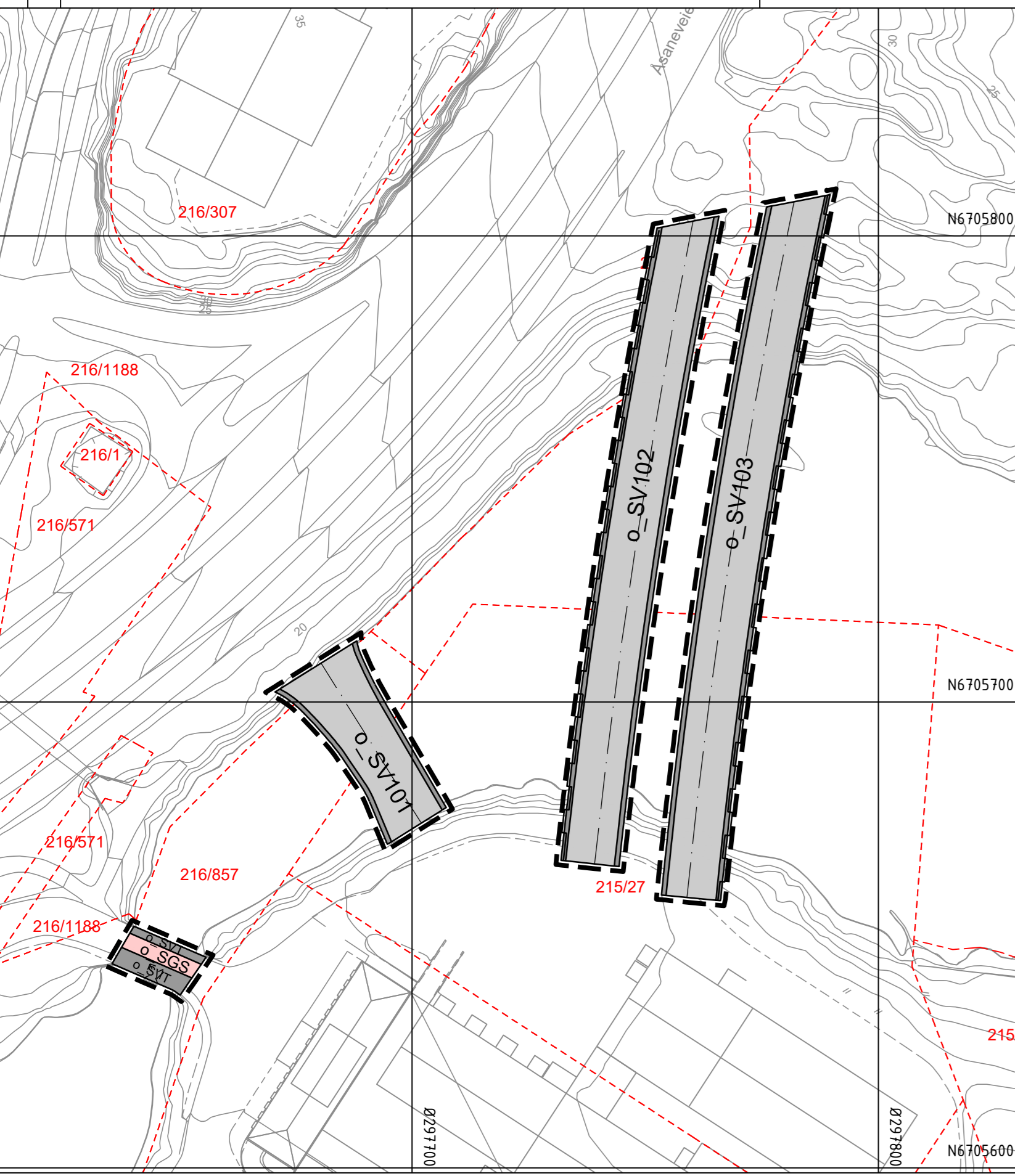
Saksbehandling ifølge plan- og bygningsloven

Saks gangs	Dato	Plankart datert	Bestemmelser datert
Plancoppstart	09.05.2018		
Plancoppstart kunningort	19.05.2018		
Bestilling offentlig ettersyn	20.10.2022	15.09.2022	23.09.2022
Offentlig ettersyn, 1st. til	05.11.2022 - 21.12.2022	15.09.2022	23.09.2022
Begrunnet hørings for deler av planen	13.02.2023 - 13.03.2023	10.02.2023	10.02.2023
Bystyrets vedtak	31.05.2023	17.03.2023	31.03.2023
Planvedtak kunningort	07.10.2023	17.03.2023	31.03.2023

Forstagsstiller: BERGEN KOMMUNE Miljøetaten
 Utarbeidet av: Norconsult
 Saksnummer: PLAN-2022/0563
 Side revidert dato: 17.03.2023

Det bekrefte at plankartet er i samsvare med bystyrets vedtak.

Avedlingsleder



Vertikalnivå :

- Vertikalnivå 1 = under grunnen/tunnel
- Vertikalnivå 2 = på grunnen/vannoverflate
- Vertikalnivå 3 = over grunnen/bro

Tegnforklaring

Reguleringsplan PBL 2008

- §12-5. Nr. 1 - Bebyggelse og anlegg (1001)**
 - BA Betyggelse og anlegg (1001)
 - BS Sentrumsformål (1130)
 - BE Energilagg (1510)
 - BKT Øvrige kommunaltekniske anlegg (1560)
- §12-5. Nr. 2 - Samferdselsanlegg og teknisk infrastruktur**
 - SVG Veg (2010)
 - SKV Kjørveg (2011)
 - FT Fortau (2012)
 - ST Torg (2013)
 - SGT Gøletun (2014)
 - SGS Gangsykkelveg (2015)
 - SGG Gangveg/gangareal/gågate (2016)
 - SS Sykkelanlegg (2017)
 - SVT Annen vegggrunn - tekniske anlegg (2018)
 - SVG Annen vegggrunn - grøntareal (2019)
 - STS Trase for sporveg/forstadsbane (2022)
 - SH Holdeplass/plattform (2025)
 - SBT Annen banegrunn - tekniske anlegg (2028)
 - SRG Annen banegrunn - grøntareal (2029)
 - SH Kollektivholdeplass (2073)
 - SKP Parkering (2080)
 - SKP Kombinerende formål for samferdselsanlegg og/eller teknisk infrastrukturtrasse (2800)
- §12-5. Nr. 3 - Grønnstruktur**
 - GBG Blågrønnstruktur (3002)
 - GTD Turdrag (3030)
 - GT Turveg (3031)
 - GP Park (3050)
 - GV Vegetasjonsskjerm (3060)
- §12-5. Nr. 6 - Bruk og vern av sjø og vassdrag med tilhørende strandsone**
 - VD Drikkevann (6500)
 - FRF Friluftsområde (6700)
- §12-6 JF §11-8a - Hensynssoner**
 - §12-6 JF §11-8a Hensynssoner
 - §12-6 JF §11-8b Hensynssoner
 - §12-6 JF §11-8c Hensynssoner
 - §12-6 JF §11-8d Hensynssoner
 - §12-6 JF §11-8e Hensynssoner
 - §12-6 JF §11-8f Hensynssoner
 - §12-6 JF §11-8g Hensynssoner
 - §12-6 JF §11-8h Hensynssoner
 - §12-6 JF §11-8i Hensynssoner
 - §12-6 JF §11-8j Hensynssoner
 - §12-6 JF §11-8k Hensynssoner
 - §12-6 JF §11-8l Hensynssoner
 - §12-6 JF §11-8m Hensynssoner
 - §12-6 JF §11-8n Hensynssoner
 - §12-6 JF §11-8o Hensynssoner
 - §12-6 JF §11-8p Hensynssoner
 - §12-6 JF §11-8q Hensynssoner
 - §12-6 JF §11-8r Hensynssoner
 - §12-6 JF §11-8s Hensynssoner
 - §12-6 JF §11-8t Hensynssoner
 - §12-6 JF §11-8u Hensynssoner
 - §12-6 JF §11-8v Hensynssoner
 - §12-6 JF §11-8w Hensynssoner
 - §12-6 JF §11-8x Hensynssoner
 - §12-6 JF §11-8y Hensynssoner
 - §12-6 JF §11-8z Hensynssoner

Linjesymbol

- Illustrasjon av planens begrensning (vist 1m utenfor juridisk plangrense, RpGrense sammenfaller med RpFormålGrense)
- Plangrense
- Formålsgrense
- Byggegrense (1211)
- Bebyggelse som inngår i planen (1214)
- Bebyggelse som forutsettes fjernet (1215)
- Regulert sønering (1221)
- Friskilting (1222)
- Regulert kant kjørebane (1223)
- Regulert støyskjerm (1226)
- Regulert fotgjengerfelt (1227)
- Regulert støstørmur (1228)
- Bru (1252)
- Måle og avstandslinje (1259)

Punktsymboler

- Vegstøtting/fysiske sperre (1231)
- Stenging av avkjørsel (1241)
- Avkjørsel - både inn og utkjørsel (1242)
- Brukar (1251)
- Tunnelåpning (1253)

REGIERFORM (nr. 12-7 nr. 14)

- Ofentlig arealformål
- Felles arealformål

BASISKART

- Elendomsgrænse
- Ekisterende bebyggelse
- Godkjent tiltak
- Geodetisk grænse 1:10000
- Geodetisk høydegrænse NN000
- Site utkastet basiskart 29.04.22, 31.01.23 (mattekl. bygg. pblittak)
- Elevasjon: 1m
- Kartskala: 1:1000 ved anketid A0
- 0 25 50m

Reguleringsplan, område-regulering for:

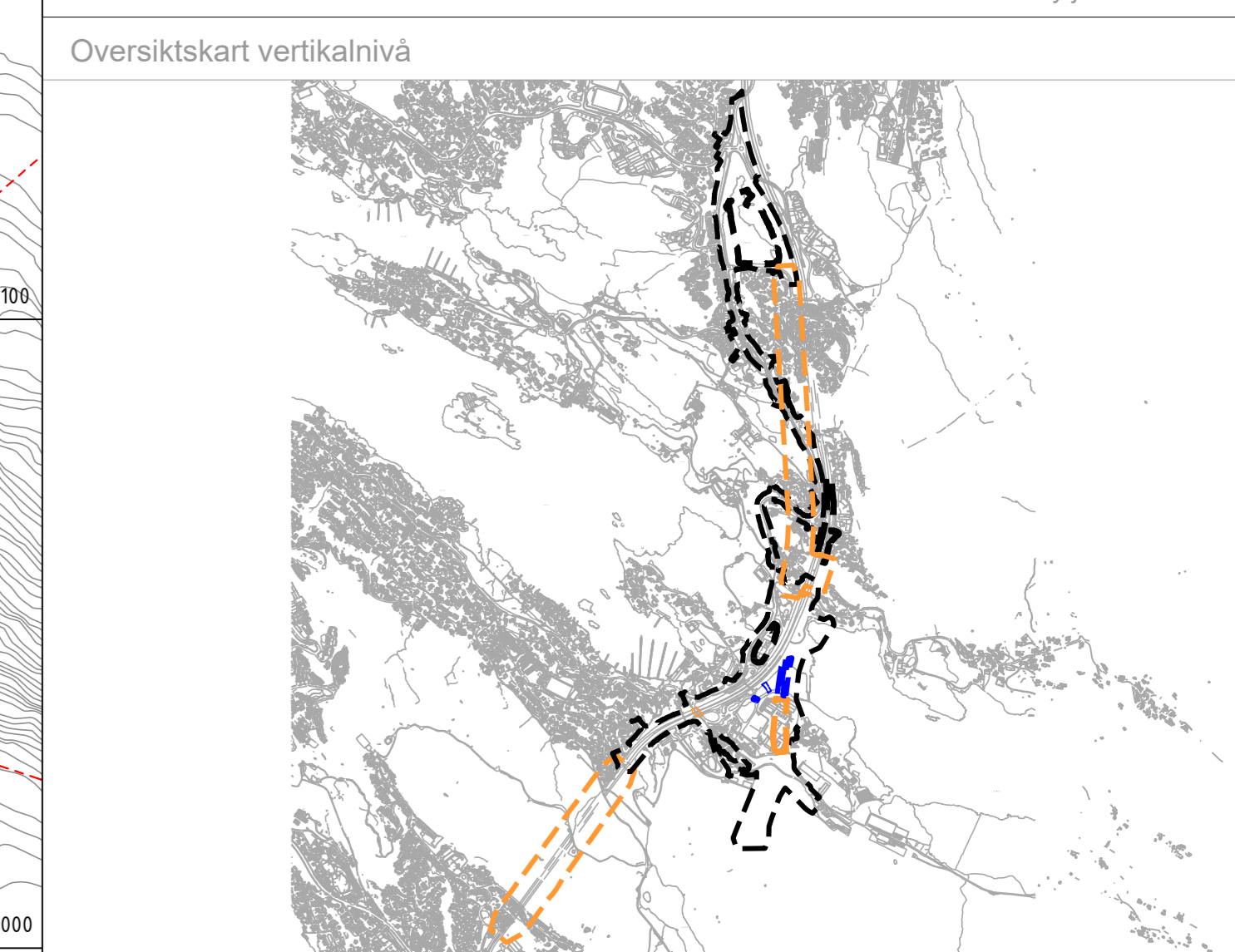
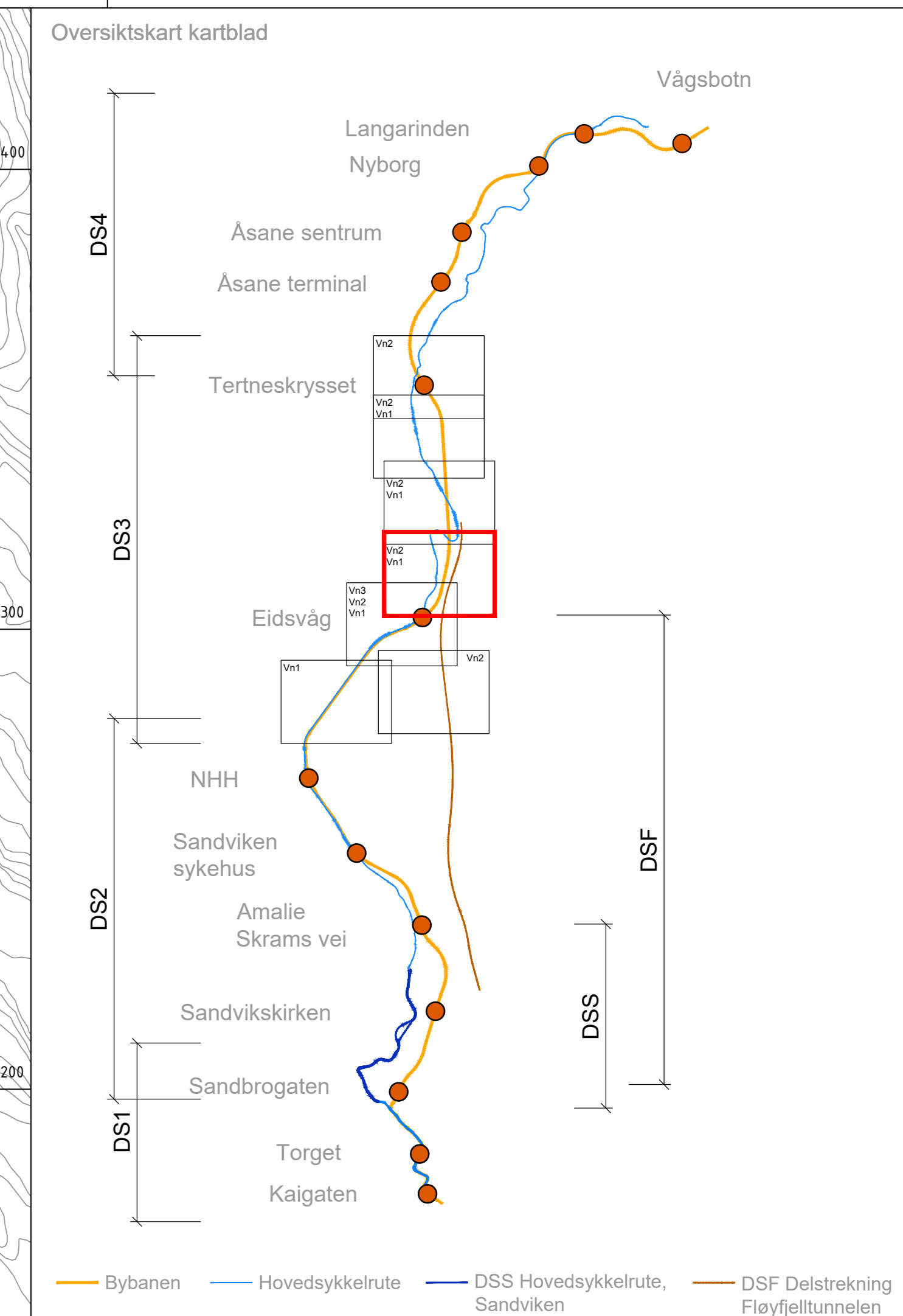
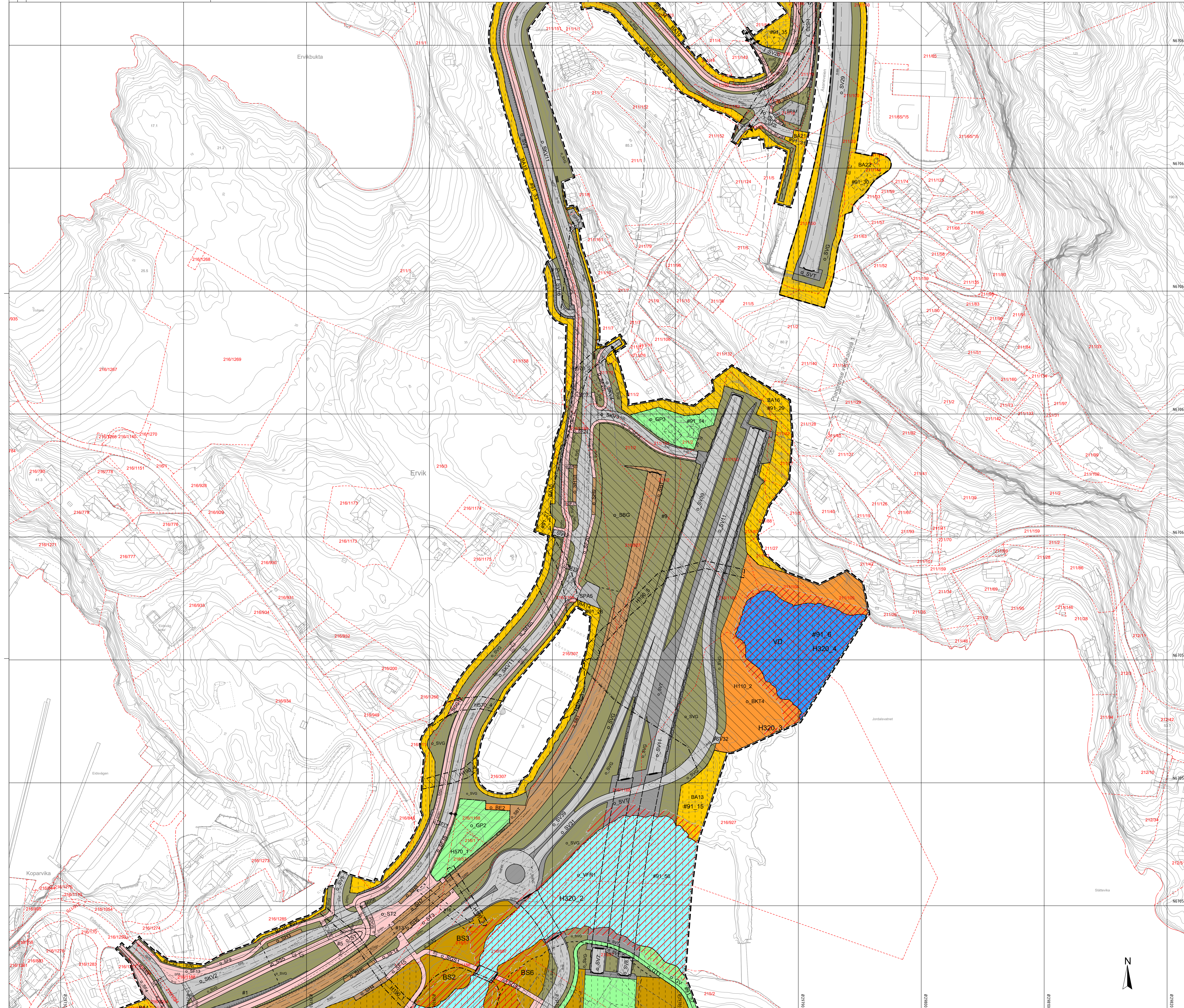
Bergenshus/Asane, Bybanen fra sentrum til Asane, Delstrekning 3, Eidsvåg tunnelen - Tertneskrysset
Nasjonalt arealplan-ID 4601_65820000

Saksbehandling ifølge plan- og bygningsloven

Saks gangs	Dato	Plan kart dater	Bestemmelser dater
Planoppstart	09.05.2018	19.05.2018	
Planoppstart kunngjørt			
Bestilling offentlig ettersyn	20.10.2022	15.09.2022	23.09.2022
Offentlig ettersyn, fra - til	05.11.2022 - 21.12.2022	15.09.2022	23.09.2022
Begrunnet hørings for deler av planen	13.02.2023 - 13.03.2023	10.02.2023	10.02.2023
Bystyrets vedtak	31.05.2023	17.03.2023	31.03.2023
Planvedtak kunngjørt	07.10.2023	17.03.2023	31.03.2023

Forstagsstiller: **Norconsult** Utdratt av: **Norconsult** Saksnummer: **PLAN-2022/0563**

Det bekreftes at plankartet er i samsvar med bystyrets vedtak.



Vertikalnivå :

- Vertikalnivå 1 = under grunnen/tunnel
- Vertikalnivå 2 = på grunnen/vannoverflate
- Vertikalnivå 3 = over grunnen/bro

Tegnforklaring

Reguleringsplan PBL 2008

- §12-5. Nr. 1 - Bebyggelse og anlegg**
 - BA Bebyggelse og anlegg (1001)
 - BS Sentrumsformål (1130)
 - BE Energianlegg (1510)
 - BKT Øvrige kommunaltekniske anlegg (1560)
- §12-5. Nr. 2 - Samferdselsanlegg og teknisk infrastruktur**
 - Veg (2010)
 - SKV Kjørveg (2011)
 - ST Fortau (2012)
 - Torg (2013)
 - SGT Gatestun (2014)
 - SGS Gang-/sykkelveg (2015)
 - SGG Gangveg/gangareal/gågate (2016)
 - SS Sykkelanlegg (2017)
 - SVT Annen veggrunn - tekniske anlegg (2018)
 - SVG Annen veggrunn - grøntareal (2019)
 - STS Trase for sporveiforstadsbane (2022)
 - SH Holdeplassplattform (2025)
 - SBT Annen banegrunn - tekniske anlegg (2028)
 - SBG Annen banegrunn - grøntareal (2029)
 - SH Kollektivholdeplass (2073)
 - SPA Parkeringsformål (2080)
 - SKP Kombinerte formål for samferdselsanlegg og/eller teknisk infrastrukturtraser (2800)
- §12-5. Nr. 3 - Grønnstruktur**
 - GBG Blågrønnstruktur (3002)
 - GTD Turdrag (3030)
 - GT Turveg (3031)
 - GP Park (3050)
 - GV Vegetasjonssjømmer (3060)
- §12-5. Nr. 6 - Bruk og vern av sjø og vassdrag med tilhørende strandsone**
 - VD Dråkevann (6500)
 - FRF Friluftsområde (6700)
- §12-6. JF §11-8a - Hensynssoner**
 - NTN Nedslagsfelt drikkevann (110)
 - AND Andre sikringssoner (150)
 - §12-6. JF §11-8a - Hensynssoner
 - RA- og skredfare (310)
- §12-7 - Bestemmelsesområder**
 - Vilkår for bruk av arealer, bygninger og anlegg (2)
 - Bestemmelsesområder (2)
 - Midlertidig bygge- og anleggsområde

Linjesymbol

- Illustrasjon av planens begrensning (vst 1m utenfor juridisk plangrense, RpGrense sammenfaller med RpFormålGrense)
- Plangrense
- Formålsgrense
- Byggegrense (1211)
- Bebyggelse som inngår i planen (1214)
- Bebyggelse som forutsettes fjernet (1215)
- Regulert sønerfrie (1221)
- Friskiltje (1222)
- Regulert kart kjørebane (1223)
- Regulert fotstøperfelt (1226)
- Regulert støttersjerm (1227)
- Regulert støttermur (1228)
- Bru (1252)
- Måle og avstandslinje (1259)

Punktsymboler

- Vegstøtting/fysiske spørre (1231)
- Støtting av avkjørsel (1241)
- Avkjørsel - både inn og utkjørsel (1242)
- Brukar (1251)
- Tunnelåpning (1253)

REGIERFORM (ms. §12-7 nr. 14)

- Offentlig arealformål
- Felles arealformål

BASISKART

- Eiendomsgrænse
- Ekisterende bebyggelse
- Godkjent tiltak
- Geodetisk grunnlag: UTM12, Gauss 19
- Geodetisk høydegrunnlag: NN2000
- Site utkastet dato: 29.04.22, 31.01.23 (mattekl. bygg, plottkl.)
- Skala: 1:1000 ved anketid A0
- 0 25 50m

Reguleringsplan, områderegulering for:

BERGEN KOMMUNE

Bergenshus/Åsane, Bybanen fra sentrum til Åsane, Delstrekning 3, Eidsvåg tunnelen - Tertneskrysset

Nasjonalt arealplan-ID 4601_65820000

Saksbehandling ifølge plan- og bygningsloven	Dato	Plankart dater	Bestemmelser dater
Plannepstart	09.05.2018		
Plannepstart kunngjørt	19.05.2018		
Bestilling offentlig ettersyn	20.10.2022	15.09.2022	23.09.2022
Offentlig ettersyn, fra - til	05.11.2022 - 21.12.2022	15.09.2022	23.09.2022
Regulering høring for deler av planen	13.02.2023 - 13.03.2023	10.02.2023	10.02.2023
Bystyrets vedtak	31.05.2023	17.03.2023	31.03.2023
Planvedtak kunngjørt	07.10.2023	17.03.2023	31.03.2023

Forstagsstiller: BERGEN KOMMUNE

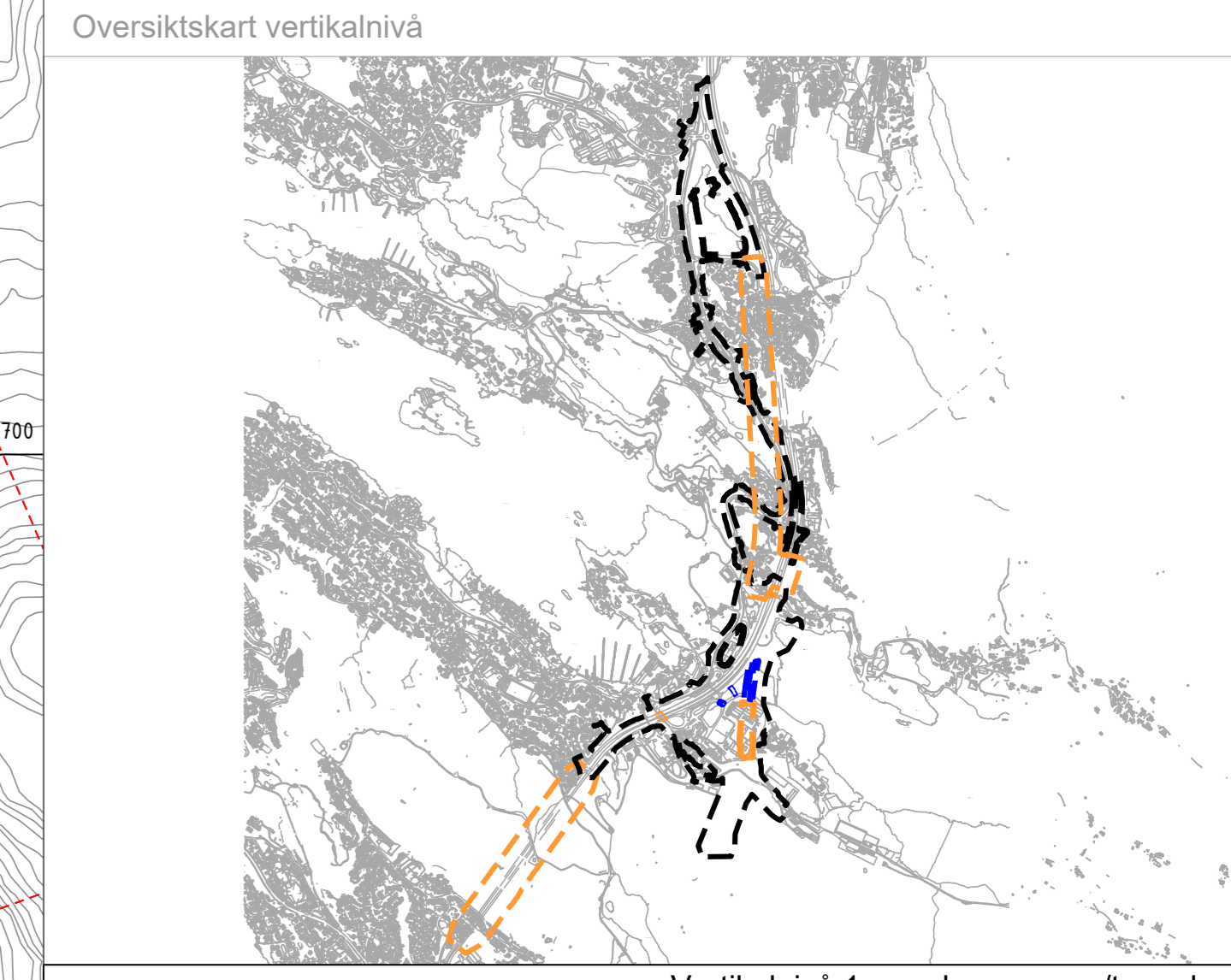
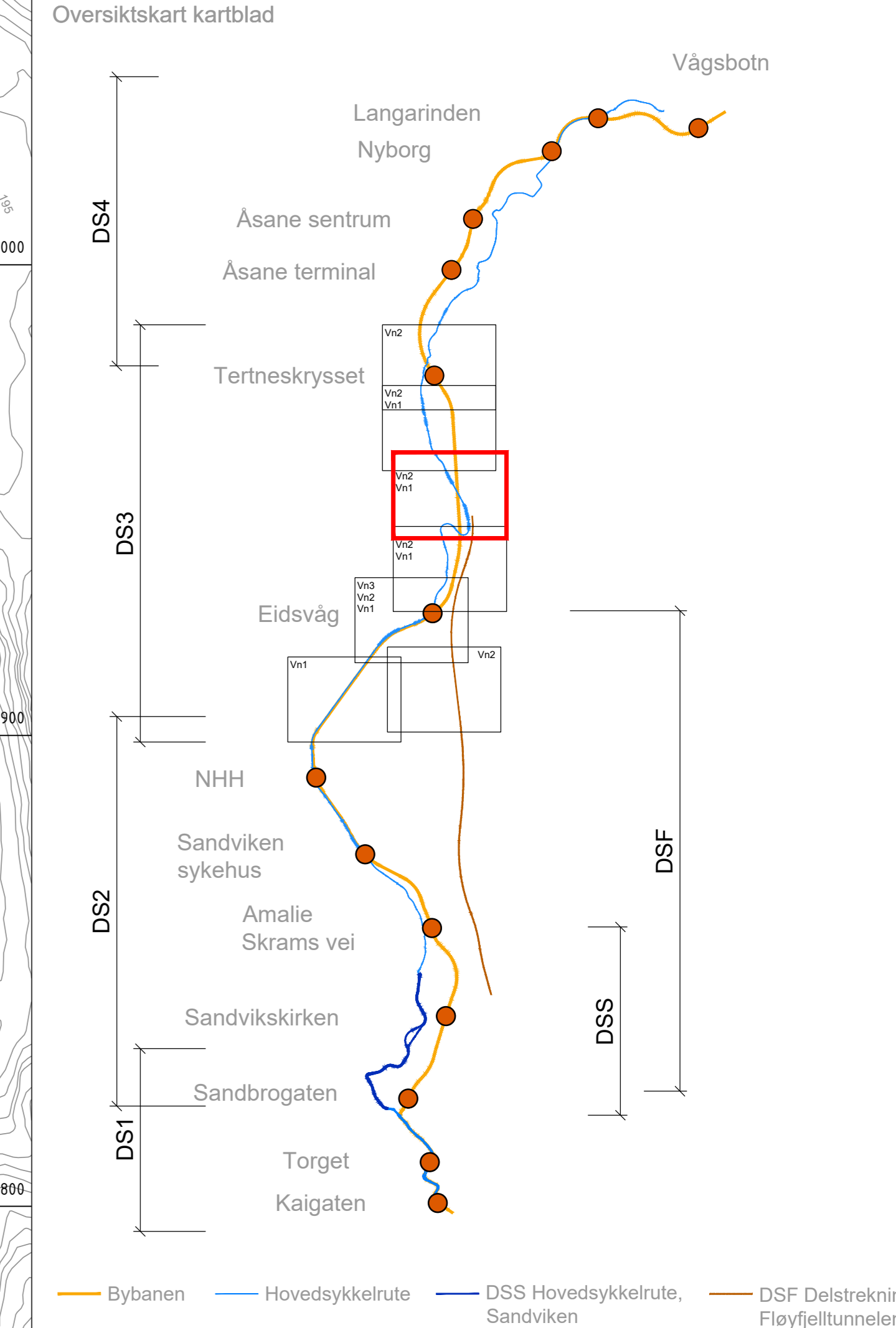
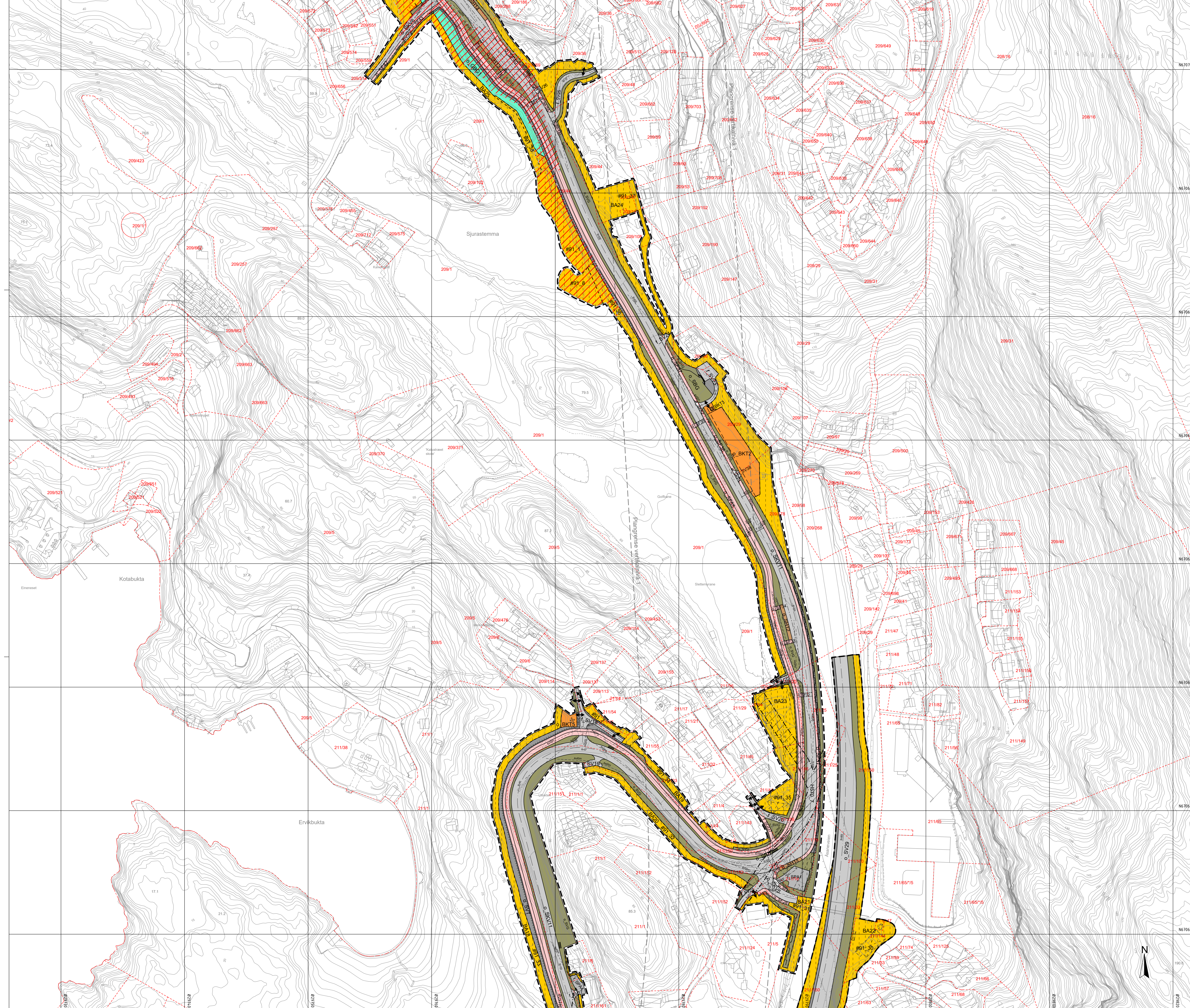
Utarbeidet av: Norconsult

Saksnummer: PLAN-2022/0563

Side revidert dato: 17.03.2023

Det bekræftes at plankartet er i samsvar med bystyrets vedtak.

Avdelingsleder



Vertikalnivå :

- - - - - Vertikalnivå 1 = under grunnen/tunnel
- - - - - Vertikalnivå 2 = på grunnen/vannoverflate
- - - - - Vertikalnivå 3 = over grunnen/brø

Tegnforklaring Plankart 4 av 6

Reguleringsplan PBL 2008

§12-5. Nr. 1 - Betygelse og anlegg

- BA Betygelse og anlegg (1001)
- BS Sentrumsformål (1130)
- BE Energiløp (1510)
- BKT Øvrige kommunaltekniske anlegg (1560)

§12-5. Nr. 2 - Samferdselsanlegg og teknisk infrastruktur

- Veg (2010)
- SKV Kjørefveg (2011)
- SF Fortau (2012)
- ST Torg (2013)
- SGT Gasetun (2014)
- SGS Gangsykkelvei (2015)
- SGG Gangveg/gangareal/gågate (2016)
- SS Sykkelanlegg (2017)
- SVT Annen veggrunn - tekniske anlegg (2018)
- SVG Annen veggrunn - grøntareal (2019)
- STS Trase for sporveg/forstadsbane (2022)
- SH Holdeplassplattform (2025)
- SBT Annen banegrunn - tekniske anlegg (2028)
- SRG Annen banegrunn - grøntareal (2029)
- SH Kollektivholdeplass (2073)
- SPA Kombinerte formål for samferdselsanlegg og/eller teknisk infrastrukturtrasse (2800)

§12-5. Nr. 3 - Grønnstruktur

- GBG Blågrønnstruktur (3002)
- GTD Turdrag (3030)
- GT Turveg (3031)
- GP Park (3050)
- GV Vegetasjonskjerm (3060)

§12-5. Nr. 6 - Bruk og vern av sjø og vassdrag med tilhørende strandsone

- VD Dråkevann (6500)
- FRF Friluftsområde (6700)

§12-6. JF §11-8a - Hensynssoner

- ND Nedslagsfelt dråkevann (110)
- AS Andre sikringssoner (150)

§12-6. JF §11-8a - Hensynssoner

- RA Ra- og skredfare (310)
- FI Flomfare (320)
- BS Bevaring kulturmiljø (570)

§12-7 - Bestemmelsesområder

- Vilkår for bruk av arealer, bygninger og anlegg (2)
- Bestemmelsesområder (2)
- Midlertidig bygge- og anleggsområde

Linjesymbol

- Illustrasjon av planens begrensning (vst 1m utenfor juridisk plangrense, RpGrense sammenfaller med RpFormålGrense)
- Plangrense
- Formålsgrense
- Byggegrense (1211)
- Betygelse som inngår i planen (1214)
- Betygelse som forutsettes fjernet (1215)
- Regulert senterfrie (1221)
- Friskiltinge (1222)
- Regulert kart kjørebane (1223)
- Regulert fotgjengerfelt (1226)
- Regulert støyskjerm (1227)
- Regulert støttemur (1228)
- Brø (1252)
- Måle og avstandslinje (1259)

Punktsymboler

- Vegetasjon/fysiske sperre (1231)
- Stangning av avkjørsel (1241)
- Avkjørsel - både inn og utkjøring (1242)
- Brukar (1251)
- Tunnelåpning (1253)

REGIERFORM (nr. §12-7 nr. 14)

- Ofentlig arealformål
- Felles arealformål

BASISKART

- Eiendomsgrænse
- Ekisterende betygelse
- Godkjent tiltak
- Geodetisk grænse UTM12 Gjevd 89
- Geodetisk høydegrunnlag NN2000
- Site utkastet basiskart 29.04.22, 31.01.23 (mattekl. bygg, pottlukk)

Skala: 1:1000 ved anketid A0
0 25 50m

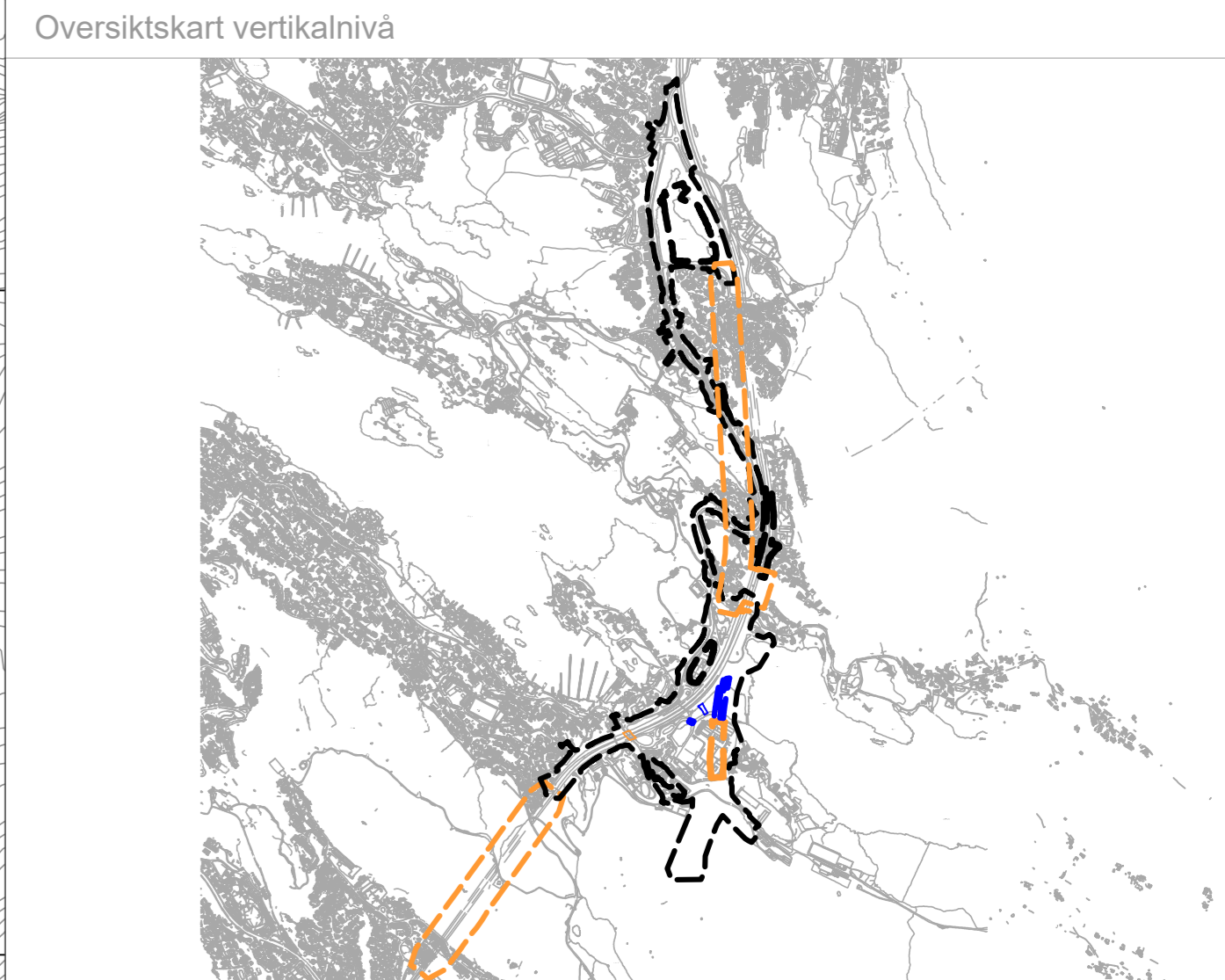
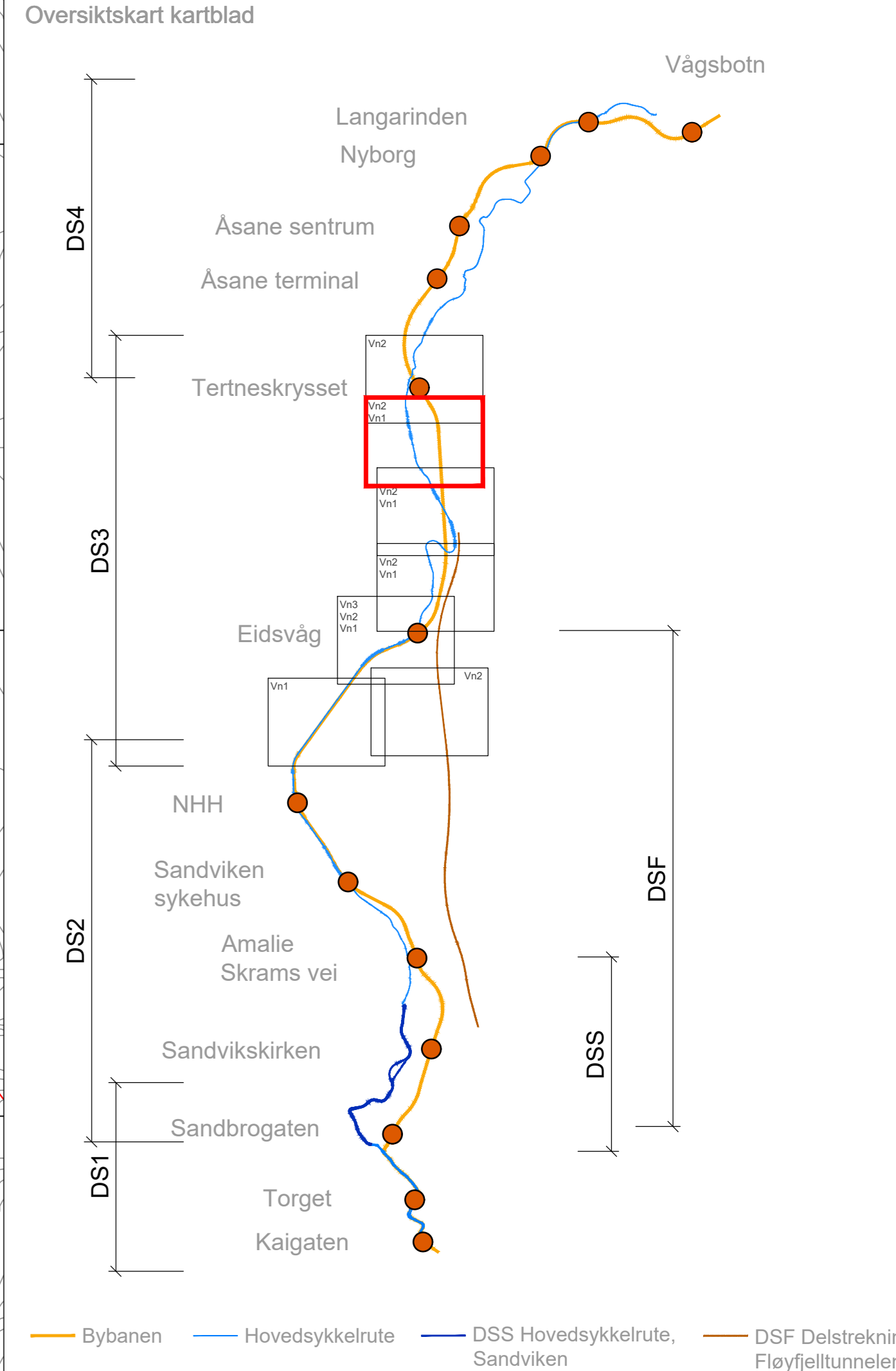
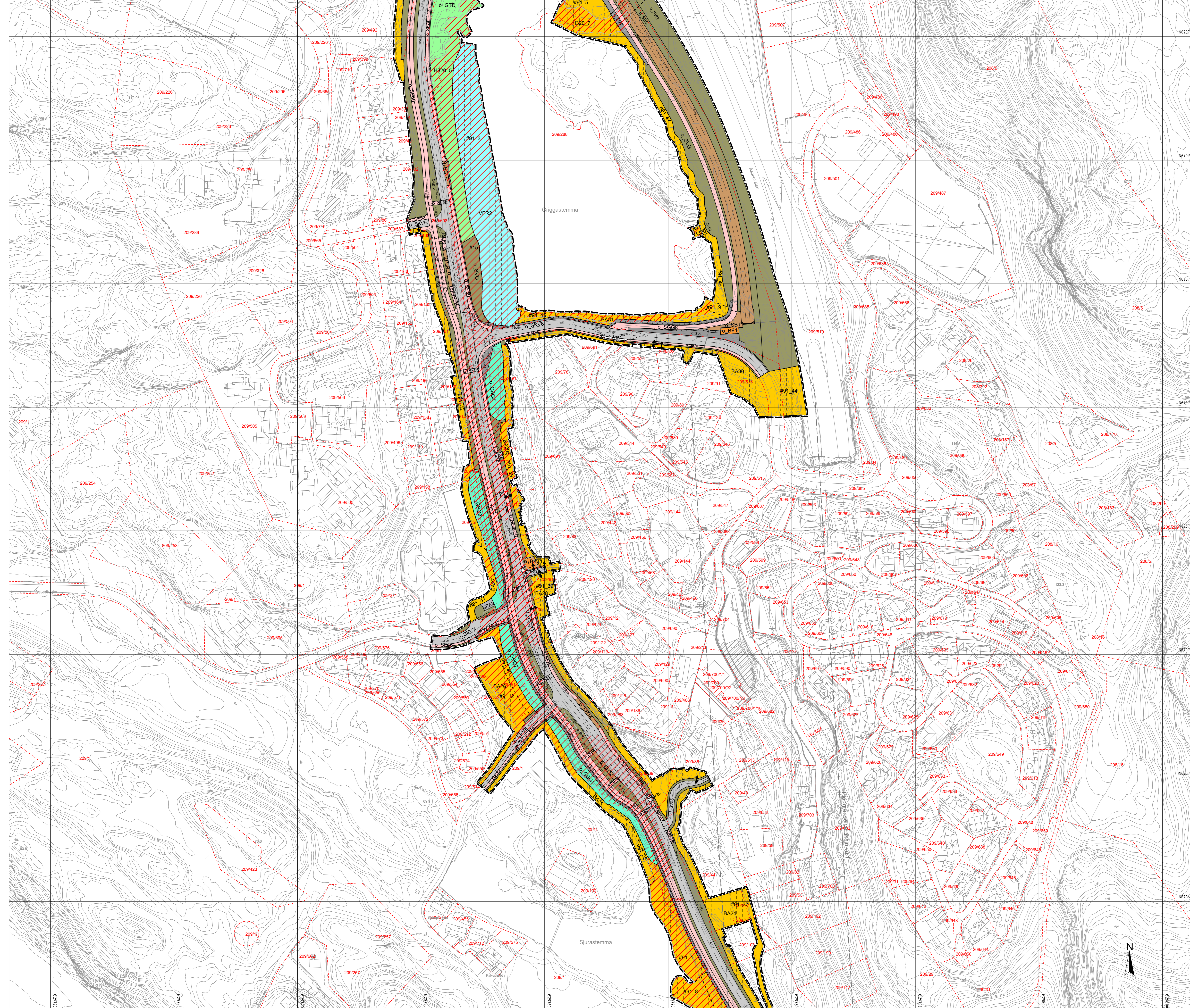
Reguleringsplan, område-regulering for:

Bergenhus/Asane, Bybanen fra sentrum til Asane, Delstrekning 3, Eidsvåg tunnelen - Tertneskrysset
Nasjonalt arealplan-ID 4601_65820000

Saksbehandling ifølge plan- og bygningsloven	Dato	Plankart datert	Bestemmelser datert
Planoppstart	09.05.2018		
Planoppstart kunnngjørt	19.05.2018		
Bestilling offentlig ettersyn	20.10.2022		15.09.2022
Offentlig ettersyn, 14. - 18. oktober	05.11.2022 - 21.12.2022		15.09.2022
Bestemmelser henvyng for deler av planen	13.02.2023 - 13.03.2023		10.02.2023
Bystyrets vedtak	31.05.2023		17.03.2023
Planvedtak kunnngjørt	07.10.2023	17.03.2023	31.03.2023

Forstagsstiller: **Norconsult** Utarbeidet av: **Norconsult** Saksnummer: PLAN-2022/0563
 Side responsdato: 17.03.2023

Det bekreftees at plankartet er i samsvar med styrets vedtak.



Vertikalinivå :

- - - - - Vertikalinivå 1 = under grunnen/tunnel
- - - - - Vertikalinivå 2 = på grunnen/vannoverflate
- - - - - Vertikalinivå 3 = over grunnen/brø

Tegnforklaring

Reguleringsplan PBL 2008

- \$12-5. Nr. 1 - Bebyggelse og anlegg**
 - BA Bebyggelse og anlegg (1001)
 - BS Sentrumsformål (1130)
 - BE Energianlegg (1510)
 - BKT Øvrige kommunaltekniske anlegg (1560)
- \$12-5. Nr. 2 - Samferdselsanlegg og teknisk infrastruktur**
 - SV1 Veg (2010)
 - SKV1 Kjøreforveg (2011)
 - SF Fortau (2012)
 - ST Torg (2013)
 - SGT Gatestun (2014)
 - SGS Gang-/sykkelveg (2015)
 - SGG Gangveg/gangareal/gågate (2016)
 - SS Sykkelanlegg (2017)
 - SVT Annen veggrunn - tekniske anlegg (2018)
 - SVG Annen veggrunn - grøntareal (2019)
 - STS Trase for sporveiforstadsbane (2022)
 - SH Holdeplassplattform (2025)
 - SBT Annen banegrunn - tekniske anlegg (2028)
 - SBG Annen banegrunn - grøntareal (2029)
 - SH Kollektivholdeplass (2073)
 - SPA Parkering (2080)
 - SKP Kombinerte formål for samferdselsanlegg og/eller teknisk infrastruktur/trasser (2800)
- \$12-5. Nr. 3 - Grønnstruktur**
 - GBG Blågrønnstruktur (3002)
 - GTD Turdrag (3030)
 - GT Turveg (3031)
 - GP Park (3050)
 - GV Vegetasjonsskjerm (3060)
- \$12-5. Nr. 5 - Landskaps-, natur- og kulturmiljøformål samt reindrift**
 - LNFR LNFR areal for nødvendige tiltak (5100)
 - VD Drøkkvann (6500)
 - FRF Friluftsområde (6700)
- \$12-6. JF \$11-8a - Hensynsoner**
 - UT182 Godkjent tiltak
 - UT183 Nedslagsfelt drøkkvann (110)
 - UT184 Andre sikringssoner (150)
- \$12-6. JF \$118a - Hensynsoner**
 - RA Ra- og skredfare (310)

Plankart 5 av 6 SOSI ver. 4.5.2

Plangrens

- Flomfare (320)
- Beravning kulturmiljø (570)
- Bestemmelsesområder (2)
- Bestemmelsesområde (2)
- Midlertidig bygge- og anleggsområde

Linjesymbol

- Illustrasjon av planens begrensning (vist 1m utenfor juridisk plangrense. Rødgrense sammenfaller med Røfornalingsgrense)
- Plangrense
- Formålgrense
- Byggegrense (1211)
- Bebyggelse som inngår i planen (1214)
- Bebyggelse som forutsettes fjernet (1215)
- Regulert sønerige (1221)
- Friskiltje (1222)
- Regulert kant kjørebane (1223)
- Regulert fotgjengerfelt (1226)
- Regulert støyskjerm (1227)
- Regulert støttemur (1228)
- Brø (1252)
- Måle og avstandslinje (1259)

Punktsymboler

- Vegstøtting/fysiske sperre (1231)
- Stenging av avkjørsel (1241)
- Avkjørsel - både inn og utkjørsel (1242)
- Brøkar (1251)
- Tunnelåpning (1253)

REGULERINGSFORM (PBL §12-7 nr. 14)

- Offentlig arealformål
- Felles arealformål

BASISKART

- Eiendomsgrænse
- Ekisterende bebyggelse
- Godkjent tiltak
- Geodetisk grunnlag: UT182, Gjevd 09
- Geodetisk høydegrunnlag: NN2000
- Site utkastet dato: 20.04.22, 31.01.23 (mattekl. bygg, plottkl.)
- Skala: 1:1000 ved ankomst A0
- 0 25 50m

Reguleringsplan, områderegulering for:

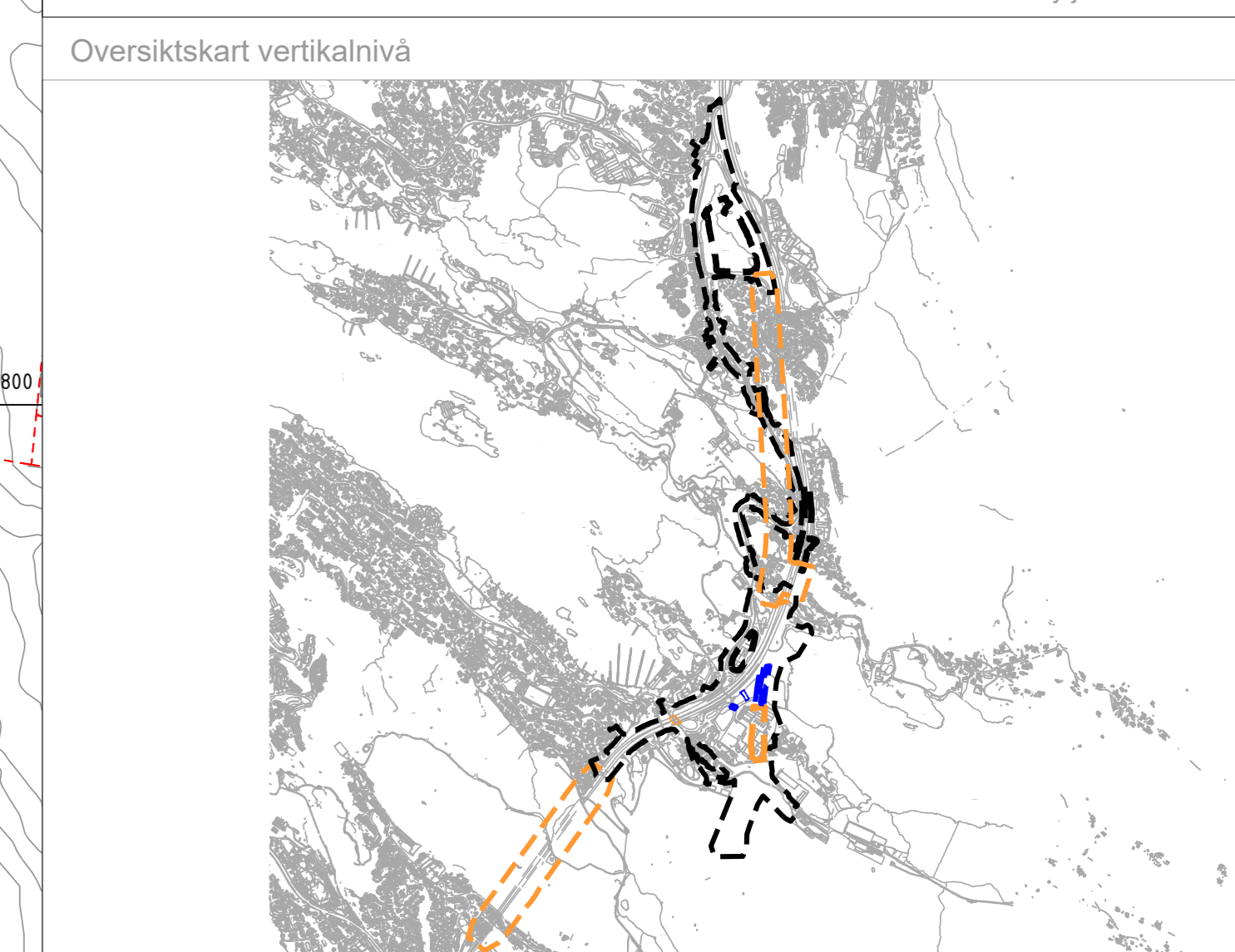
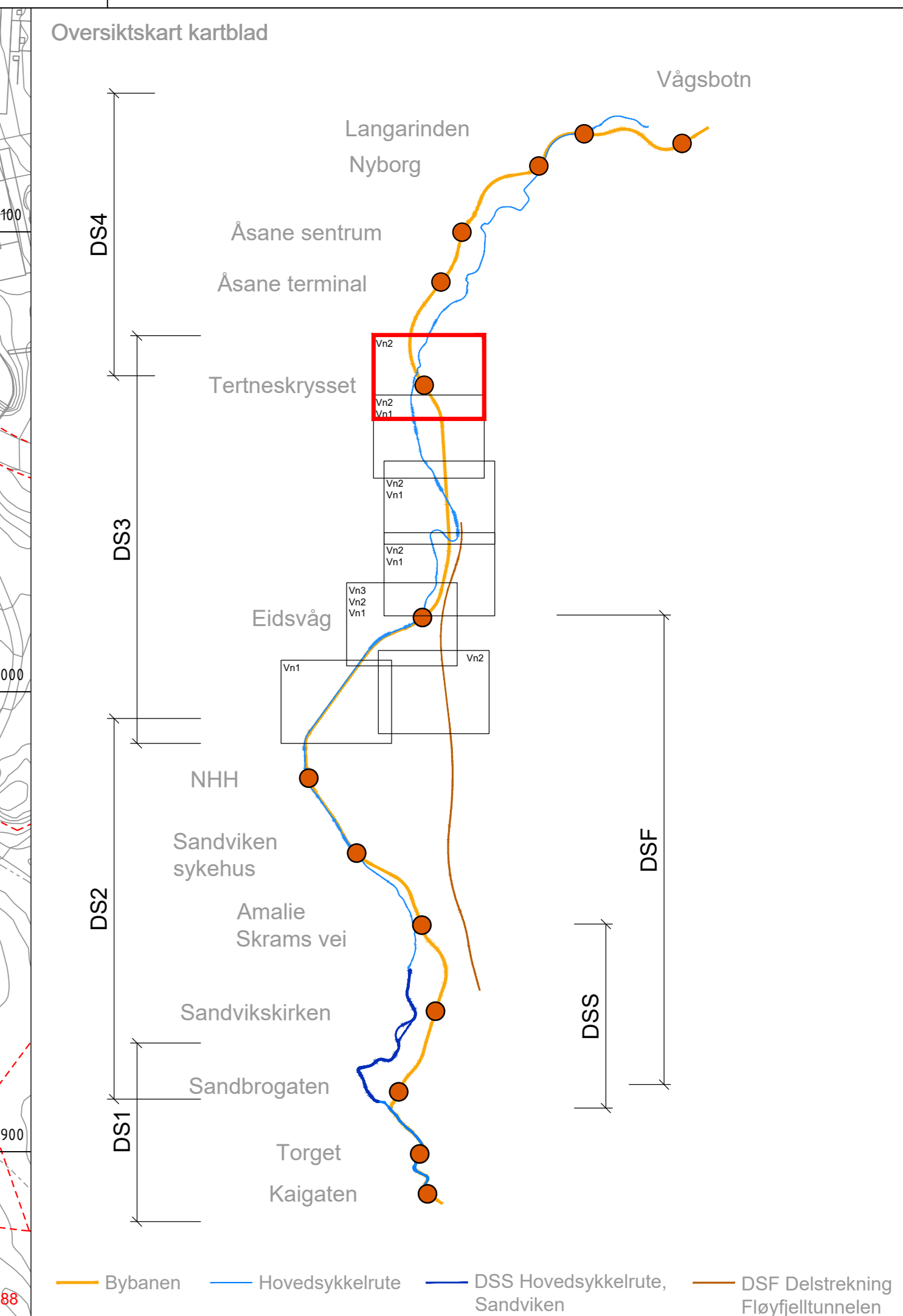
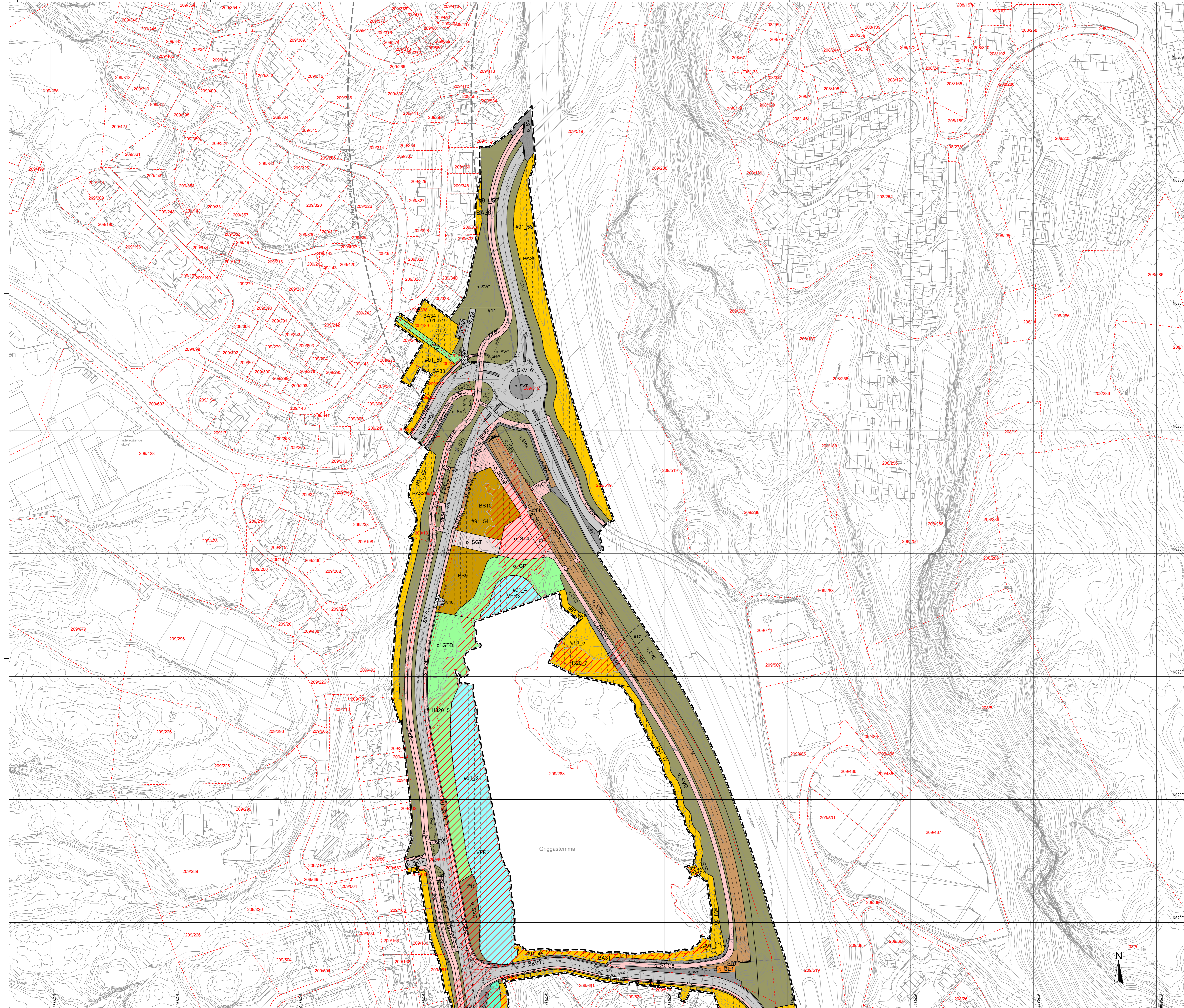
Bergenhus/Asane, Bybanen fra sentrum til Asane, Delstrekning 3, Eidsvågntunnelen - Tertneskrysset
 Nasjonal arealplan-ID 4601_65820000

Saksbehandling ifølge plan- og bygningsloven	Dato	Plankart datert	Bestemmelser datert
Planprosjekt kunningt	09.05.2018		
Planprosjekt kunningt	19.05.2018		
Bestilling offentlig ettersyn	20.10.2022	15.09.2022	23.09.2022
Offentlig ettersyn, 10 - 18	05.11.2022 - 21.12.2022	15.09.2022	23.09.2022
Begrunnet hørings for deler av planen	13.02.2023 - 13.03.2023	10.02.2023	10.02.2023
Bystyrets vedtak	31.05.2023	17.03.2023	31.03.2023
Planvedtak kunningt	07.10.2023	17.03.2023	31.03.2023

Forstagsstiller: BERGEN KOMMUNE, Miljøfag, Norconsult, Utløst ved: [Signature]

Saksnummer: PLAN-2022/0563, Side: revidert dato: 17.03.2023

Det bekreftes at plankartet er i samsvar med styrets vedtak.



Vertikalinivå :

- Vertikalnivå 1 = under grunnen/tunnel
- Vertikalnivå 2 = på grunnen/vannoverflate
- Vertikalnivå 3 = over grunnen/brø

Tegnforklaring Plankart 6 av 6 SOSI ver. 4.5.2

- Reguleringsplan PBL 2008**
- §12-5. Nr. 1 - Betygelse og anlegg**
 - BA Betygelse og anlegg (1001)
 - BS Sentrumsformål (1130)
 - BE Energianlegg (1510)
 - BKT Øvrige kommunaltekniske anlegg (1560)
 - §12-5. Nr. 2 - Samferdselsanlegg og teknisk infrastruktur**
 - SV Veg (2010)
 - SKV Kjøreveg (2011)
 - ST Fortau (2012)
 - SGT Gasetun (2014)
 - SGS Gang/sykkelveg (2015)
 - SGG Gangveg/gangareal/gigate (2016)
 - SS Sykkelianlegg (2017)
 - SVT Annen veggrunn - tekniske anlegg (2018)
 - SVG Annen veggrunn - grøntareal (2019)
 - STS Trase for sporveiforstadsbane (2022)
 - SH Holdeplassplattform (2025)
 - SBT Annen banegrunn - tekniske anlegg (2028)
 - SBG Annen banegrunn - grøntareal (2029)
 - SH Kollektivholdeplass (2073)
 - SPK Parkering (2080)
 - SKP Kombinerende formål for samferdselsanlegg og/eller teknisk infrastrukturtrasser (2800)
 - §12-5. Nr. 3 - Grønnstruktur**
 - GBG Blågrønnstruktur (3002)
 - GTD Turdrag (3030)
 - GT Turveg (3031)
 - GP Park (3050)
 - GV Vegetasjonsskjerm (3060)
 - §12-5. Nr. 6 - Bruk og vern av sjø og vassdrag med tilhørende strandsone**
 - VD Drøkkvann (6500)
 - VFR Frihelsesområde (6700)
 - §12-6 JF §11-8a - Hensynssoner**
 - NTA Nedslagsfelt drøkkvann (110)
 - AS Andre sikringssoner (150)
 - §12-6 JF §11-8a - Hensynssoner**
 - RA Ras- og skredfare (310)
 - FI Flomfare (320)
 - §12-6 JF §11-8c - Hensynssoner**
 - BEV Bevaring kulturmiljø (570)
 - §12-7 - Bestemmelsesområder**
 - Vilkår for bruk av arealer, bygninger og anlegg (2)
 - Bestemmelsesområder (2)
 - Midlertidig bygge- og anleggsområde
- Linjesymbol**
- Illustrasjon av planens begrensning (vst 1m utenfor juridisk plangrense, RpGrense sammenfaller med RpFormålGrense)
 - Plangrense
 - Formålsgrense
 - Byggegrense (1211)
 - Bebyggelse som inngår i planen (1214)
 - Bebyggelse som forutsettes fjernet (1215)
 - Regulert sønerettighet (1221)
 - Friskiltjeie (1222)
 - Regulert kant kjørebane (1223)
 - Regulert fotgjengerfelt (1226)
 - Regulert stasjonskjerm (1227)
 - Regulert støttemur (1228)
 - Brø (1252)
 - Måle og avstandslinje (1259)
- Punktsymboler**
- Vegstøtting/fysiske sperre (1231)
 - Stenging av avkjørsel (1241)
 - Avkjørsel - både inn og utkjøring (1242)
 - Brukar (1251)
 - Tunnelåpning (1253)
- REGULERINGSFORM (PBL §12-7 nr. 14)**
- O Offentlig arealformål
 - F Felles arealformål
- BASISKART**
- Elendomsgrense
 - Ekisterende bebyggelse
 - Godkjent tiltak
 - Geodetisk grenselinje UTM32, Gullfjell
 - Geodetisk høydegrunlag NN2000
 - Siste utkastet dato basiskart: 29.04.22, 31.01.23 (mattekart, bygg, pottitak)
 - Skala: 1:1000 ved ankomst A0
 - 0 25 50m

Reguleringsplan, områderegulering for:

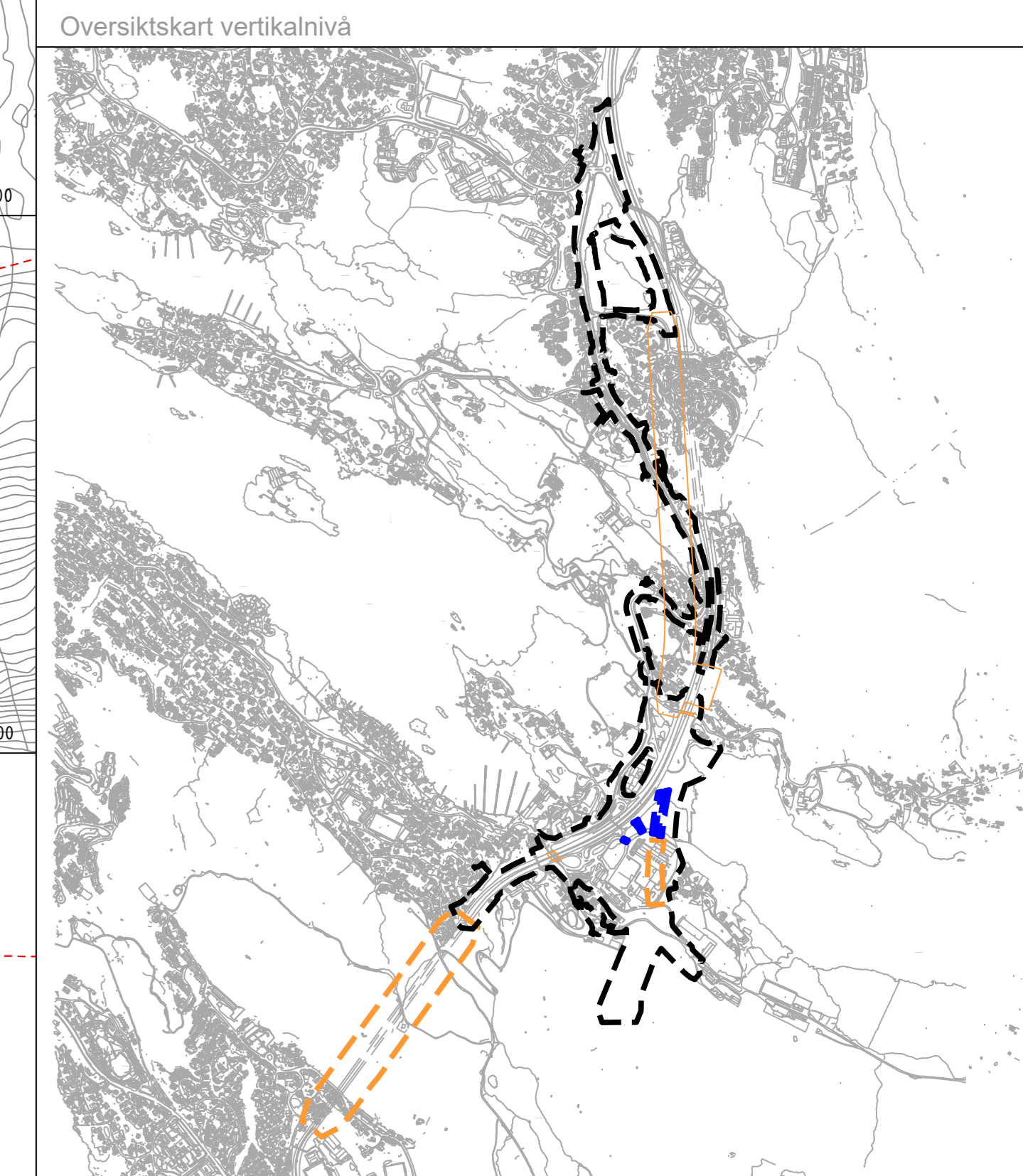
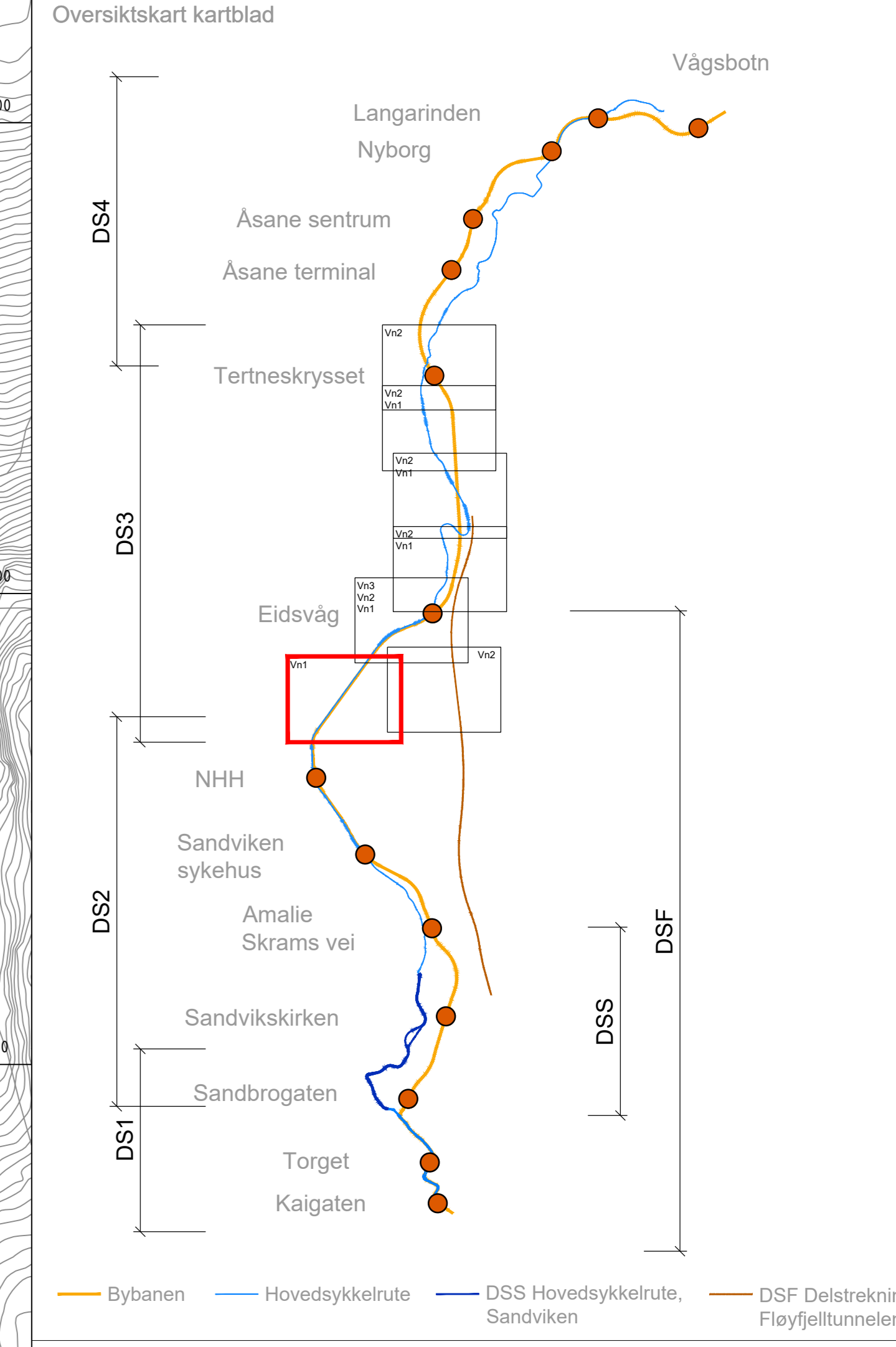
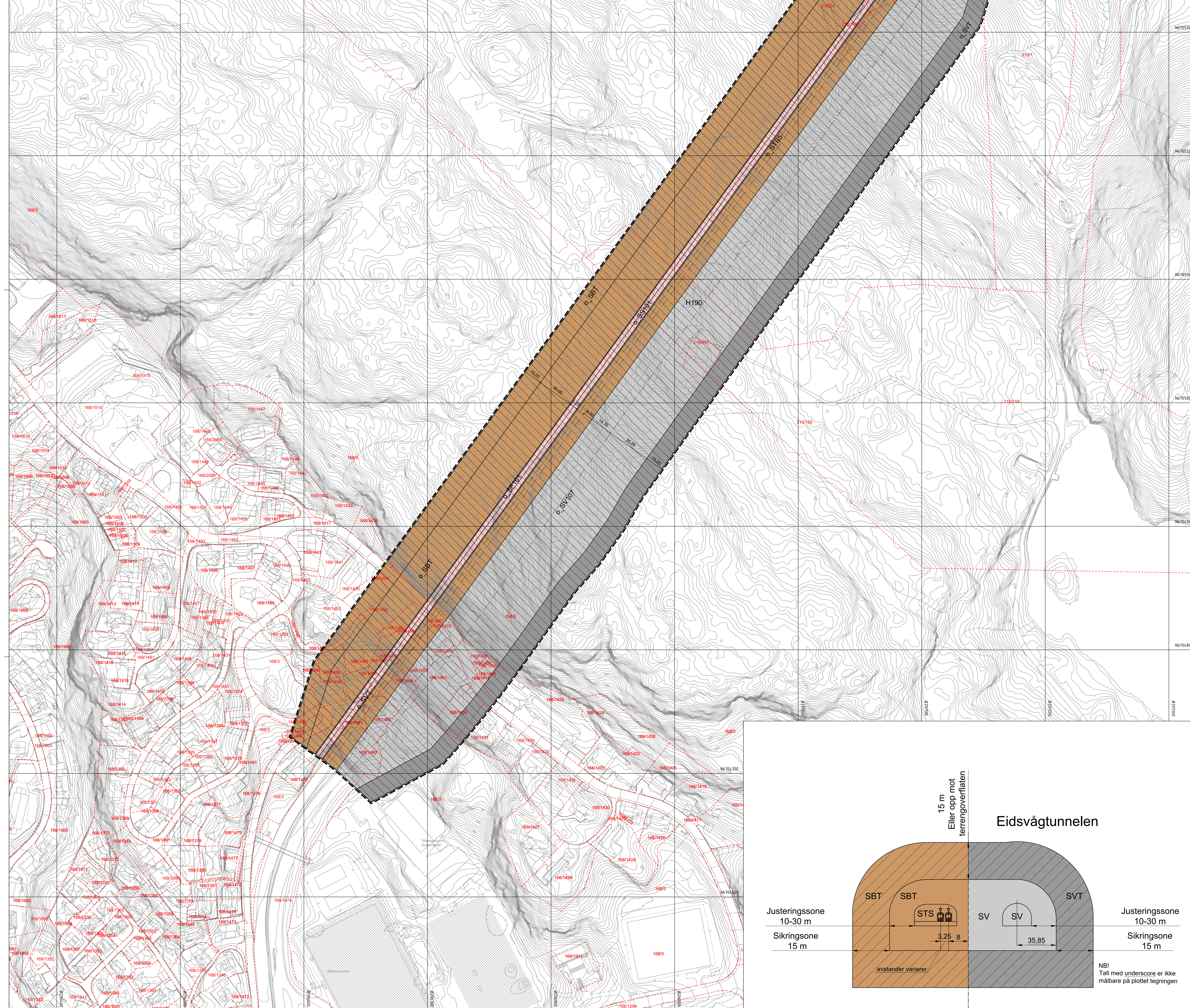
Bergenshus/Asane, Bybanen fra sentrum til Asane, Delstrekning 3, Eidsvåg tunnelen - Tertneskrysset
 Nasjonal arealplan-ID 4601_65820000

Saksbehandling ifølge plan- og bygningstven	Dato	Plankart dater	Bestemmelser dater
Planoppstart	09.05.2018		
Planoppstart kunningort	19.05.2018		
Bestilling offentlig ettersyn	20.10.2022	15.09.2022	23.09.2022
Offentlig ettersyn, 10. - 18. oktober	05.11.2022 - 21.12.2022	10.09.2022	23.09.2022
Regulert høring for deler av planen	13.12.2023 - 13.03.2023	10.12.2023	10.12.2023
Bystyrets vedtak	31.05.2023	17.03.2023	31.03.2023
Planvedtak kunningort	07.10.2023	17.03.2023	31.03.2023

Forstagsstiller: BERGEN KOMMUNE
 Utdrøbet av: Norconsult
 Saknummer: PLAN-2022-0563
 Side revidert dato: 17.03.2023

Det bekreftes at plankartet er i samsvar med bystyrets vedtak.

Avdelingsleder



Tegnforklaring Plankart 1av 5 SOSI ver. 4.5.2

Reguleringsplan PBL 2008
§12-5, Nr. 2 - Samferdselsanlegg og teknisk infrastruktur

SV	Veg (2010)
SKV	Kjørefølg (2011)
SF	Fortau (2012)
SS	Sykkelanlegg (2017)
SVT	Armen veggrunn - tekniske anlegg (2018)
STS	Trasé for sporvegførstadsbane (2022)
SBT	Armen banegrund - tekniske anlegg (2028)
SKF	Kombinererte formål for samferdselsanlegg og/eller teknisk infrastruktur/traser (2800)

§12-6 JF §11-8a - Hensynssoner

1184	Andre sikringssoner (190)
1187	Bestemmelsesområder

§12-7 - Bestemmelsesområder

Linjesymbol

---	Planfjernse
---	Formålgrense
---	Regulert senterlinje (1221)
---	Måle og avstandslinje (1250)

REG. EIERFORM (PBL §12.7 nr. 14)

○	Offentlig arealformål
---	-----------------------

BASISKART

---	Eiendomsgrænse
---	Eksisterende bebyggelse
---	Godkjent tillat
---	Geodetisk grunnlag: UTM32, Gjevel 89
---	Geodetisk høydegrunnlag: NN2000
---	Site utkastdato basiskart: 29.04.22, 31.01.23 (mattekl. bygg, plottkl.)
---	Skala: 1:1000 ved ankomst A0
---	0 25 50m

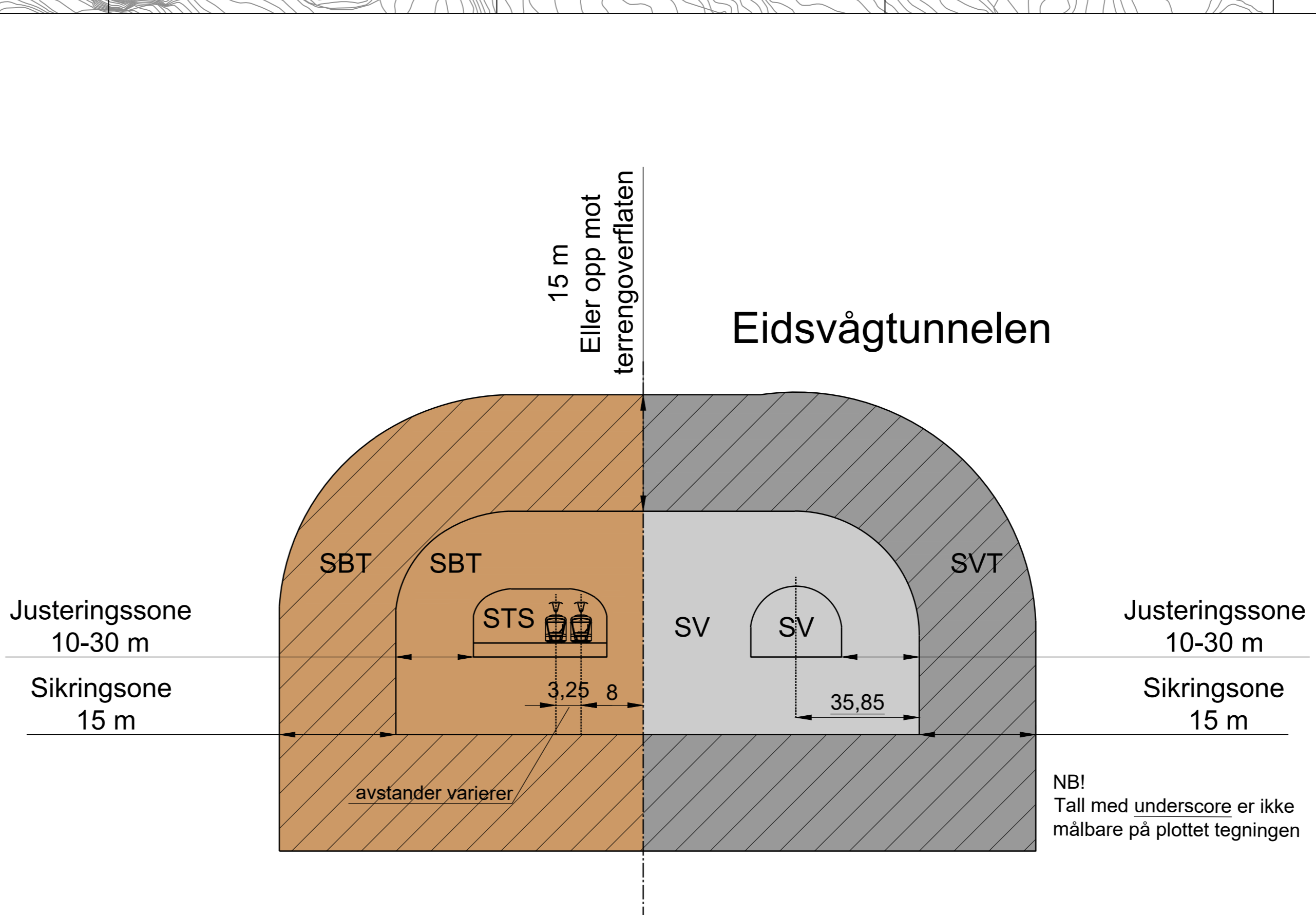
Reguleringsplan, område-regulering for:
 BERGEN KOMMUNE
 Bergenhus/Åsane, Bybane fra sentrum til Åsane, Delstrekning 3, Eidsvåg-tunnelen - Tertneskrysset
 Nasjonal arealplan-ID 4601_65820000

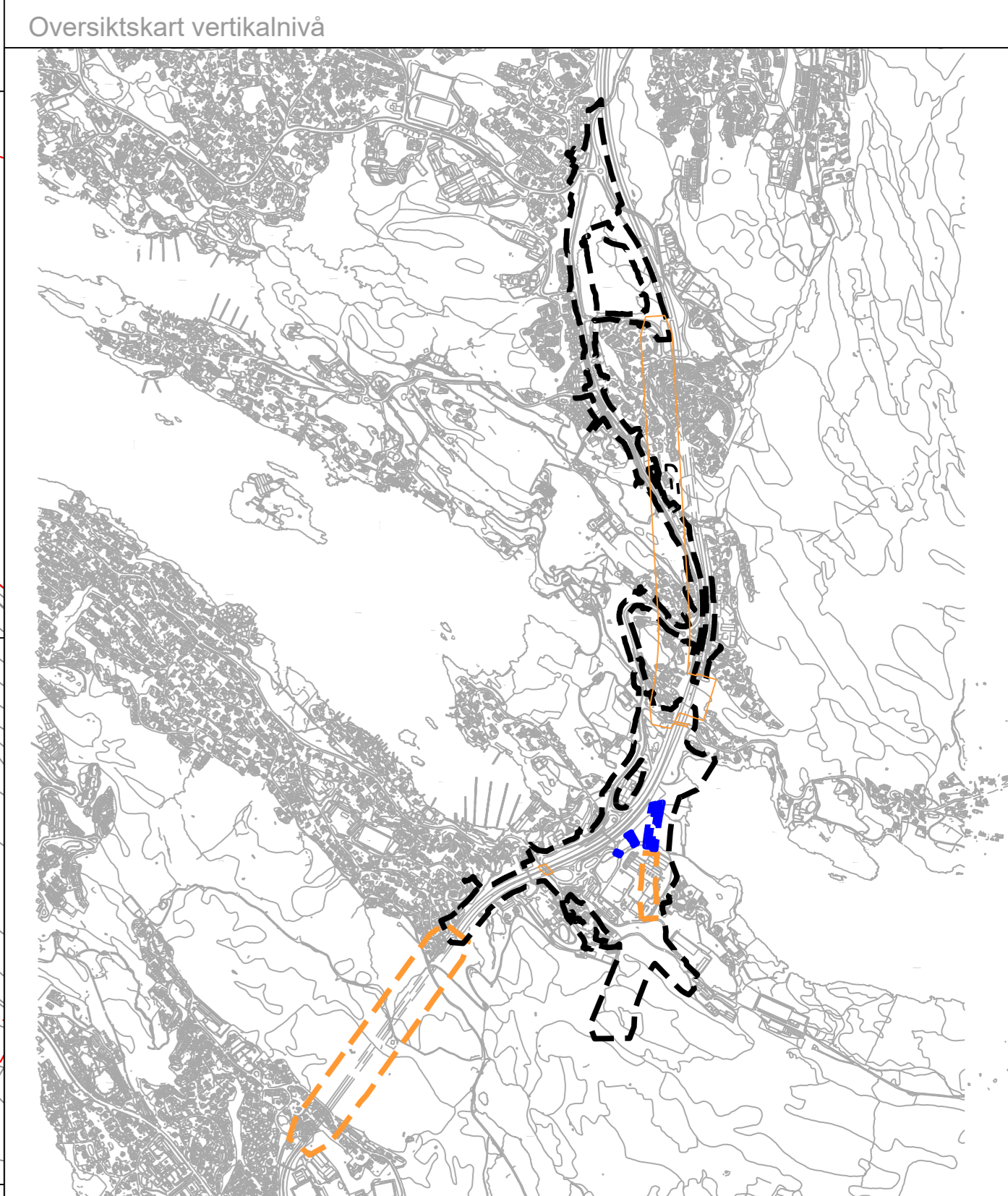
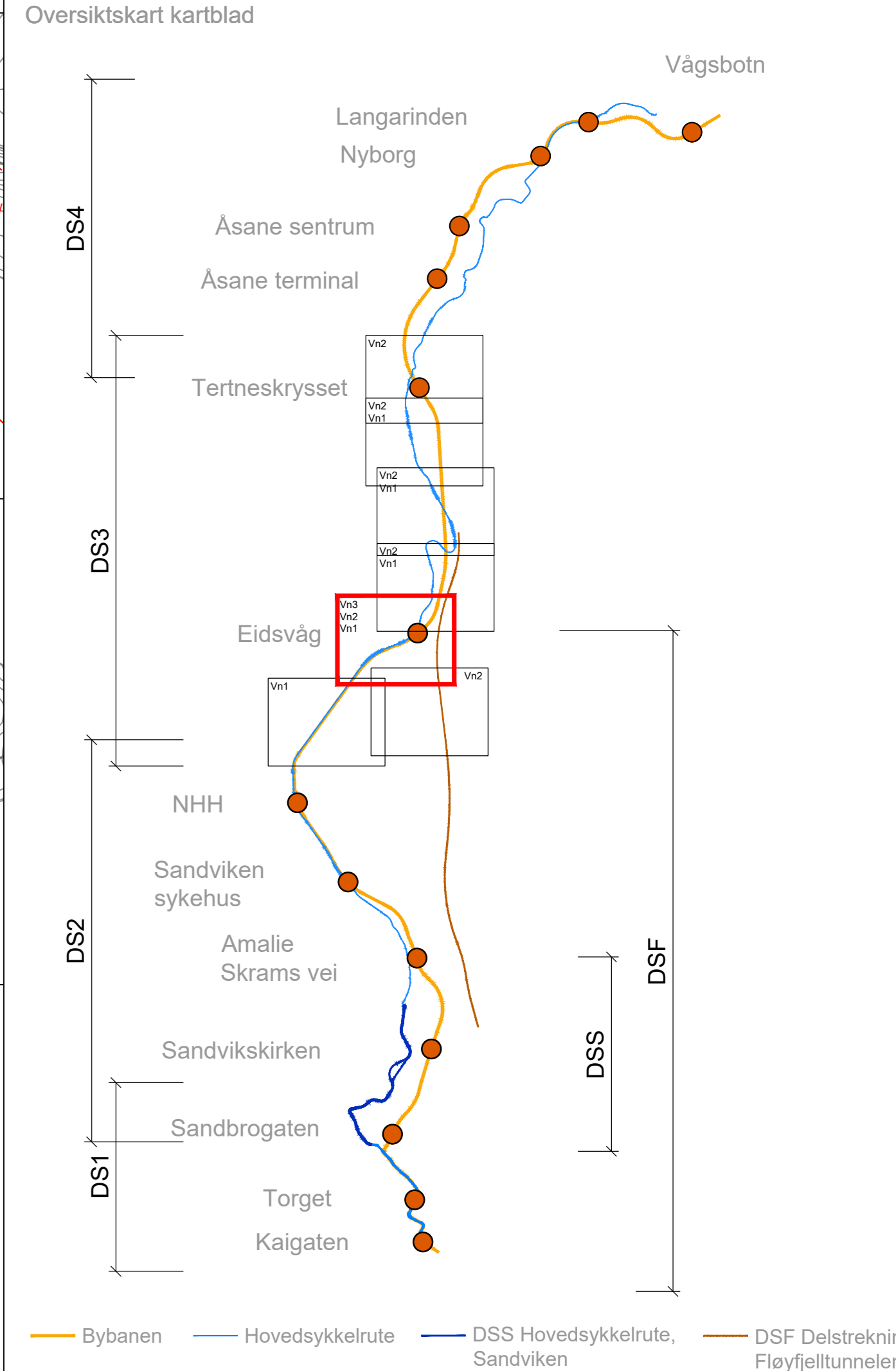
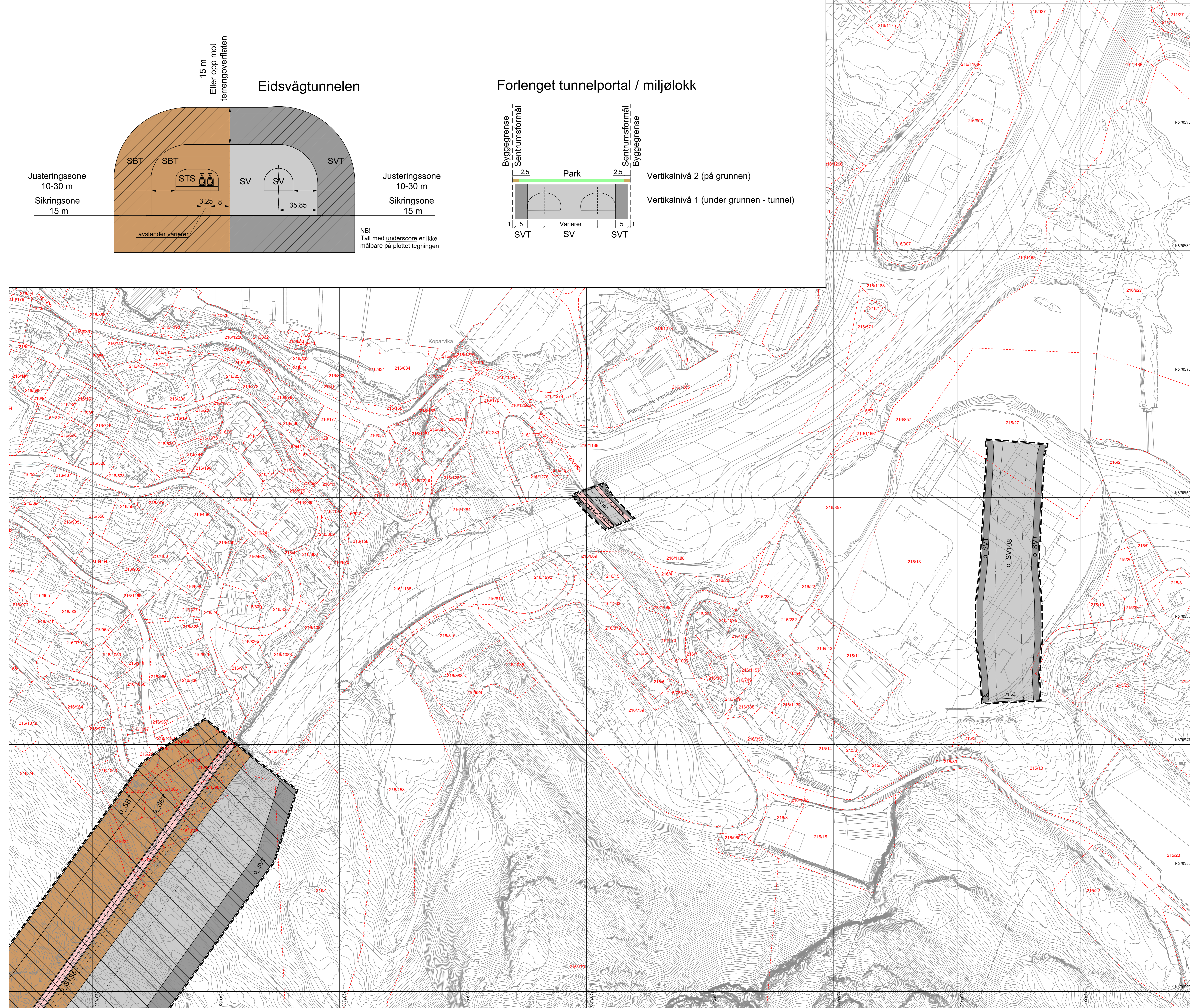
Saksbehandling ifølge plan- og bygningsloven	Dato	Plankart dater	Bestemmelser dater
Plancapstart	09.05.2018		
Plancapstart kunnngjørt	19.05.2018		
Bestilling offentlig ettersyn	20.10.2022	15.09.2022	23.09.2022
Offentlig ettersyn, til - til	05.11.2022 - 21.12.2022	15.09.2022	23.09.2022
Begrunnet høring for deler av planen	13.02.2023 - 13.03.2023	10.02.2023	10.02.2023
Bystyrets vedtak	31.05.2023	17.03.2023	31.03.2023
Planvedtak kunnngjørt	07.10.2023	17.03.2023	31.03.2023

Forstagsstiller: BERGEN KOMMUNE
 Utarbeidet av: Norconsult
 Saksnummer: PLAN-2022/20563
 Side revidert dato: 17.03.2023
 Plankart: 17.03.2023

Det bekreftes at plankartet er i samsvar med bystyrets vedtak.

Avdelingsleder





Vertikalnivå :

- Vertikalnivå 1 = under grunnen/tunnel
- Vertikalnivå 2 = på grunnen/vannoverflate
- Vertikalnivå 3 = over grunnen/bro

Tegnforklaring Plankart av 5 SOSI ver. 4.5.2

Reguleringsplan PBL 2008 §12-5, Nr. 2 - Samferdselsanlegg og teknisk infrastruktur

- SV - Veg (2010)
- SKV - Kjørefølg (2011)
- SF - Fortau (2012)
- SS - Sykkelanlegg (2017)
- SVT - Annen veggrunn - tekniske anlegg (2018)
- STS - Trase for sporvegførstadsbane (2022)
- SVB - Annen banegrunn - tekniske anlegg (2028)
- SKF - Kombineret formål for samferdselsanlegg og/eller teknisk infrastrukturtraseer (2800)

§12-6 JF §11-8a - Hensynsområder

- Andre sikringsområder (190)
- Bestemmelsesområder

Linjesymbol

- Planleggingsgrense
- Formålsgrense
- Regulert sentrefline (1221)
- Måle og avstandslinje (1259)

REGULERINGSFORM (PBL §12-7 nr. 14)

- Offentlig arealformål

BASISKART

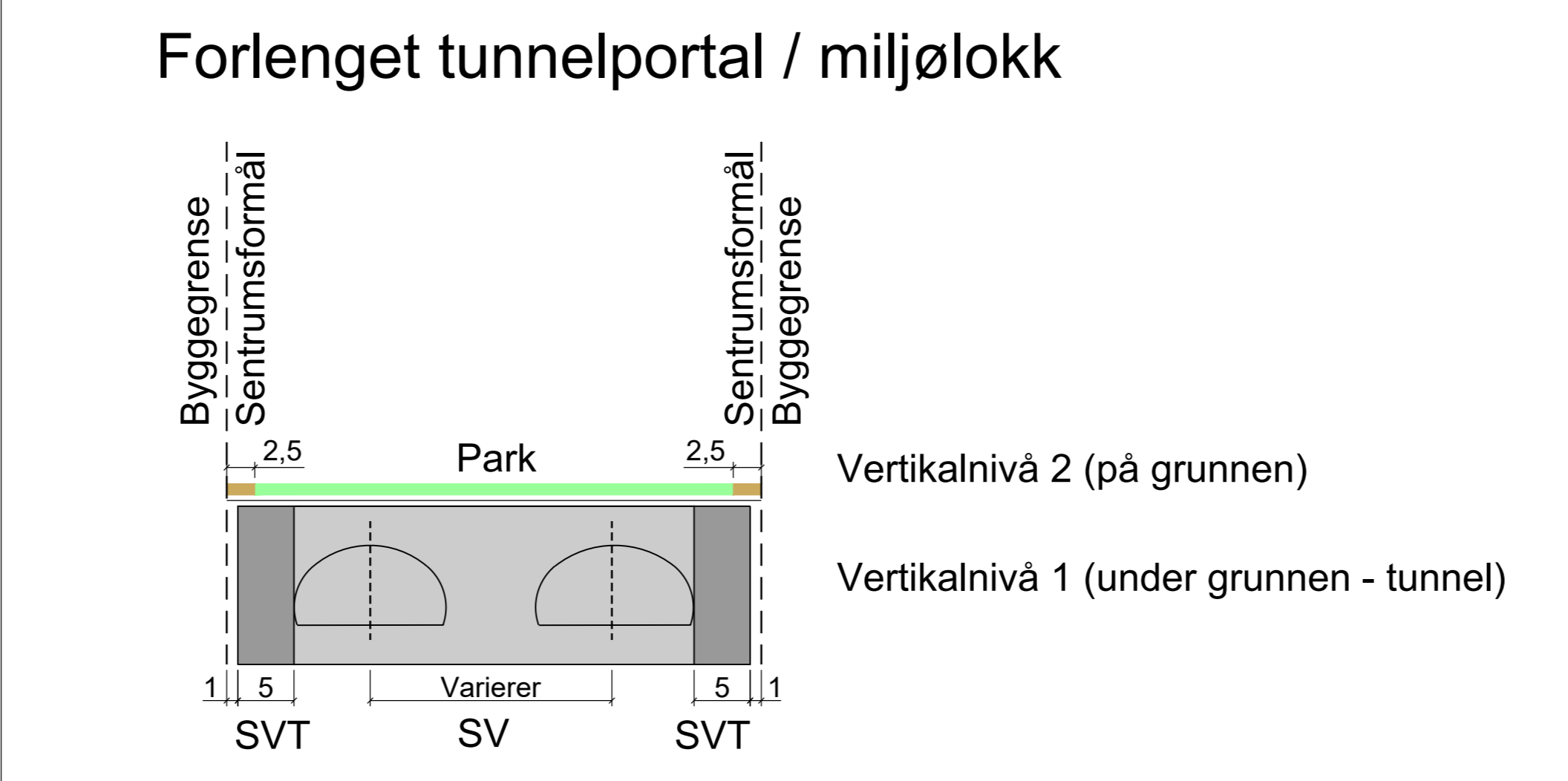
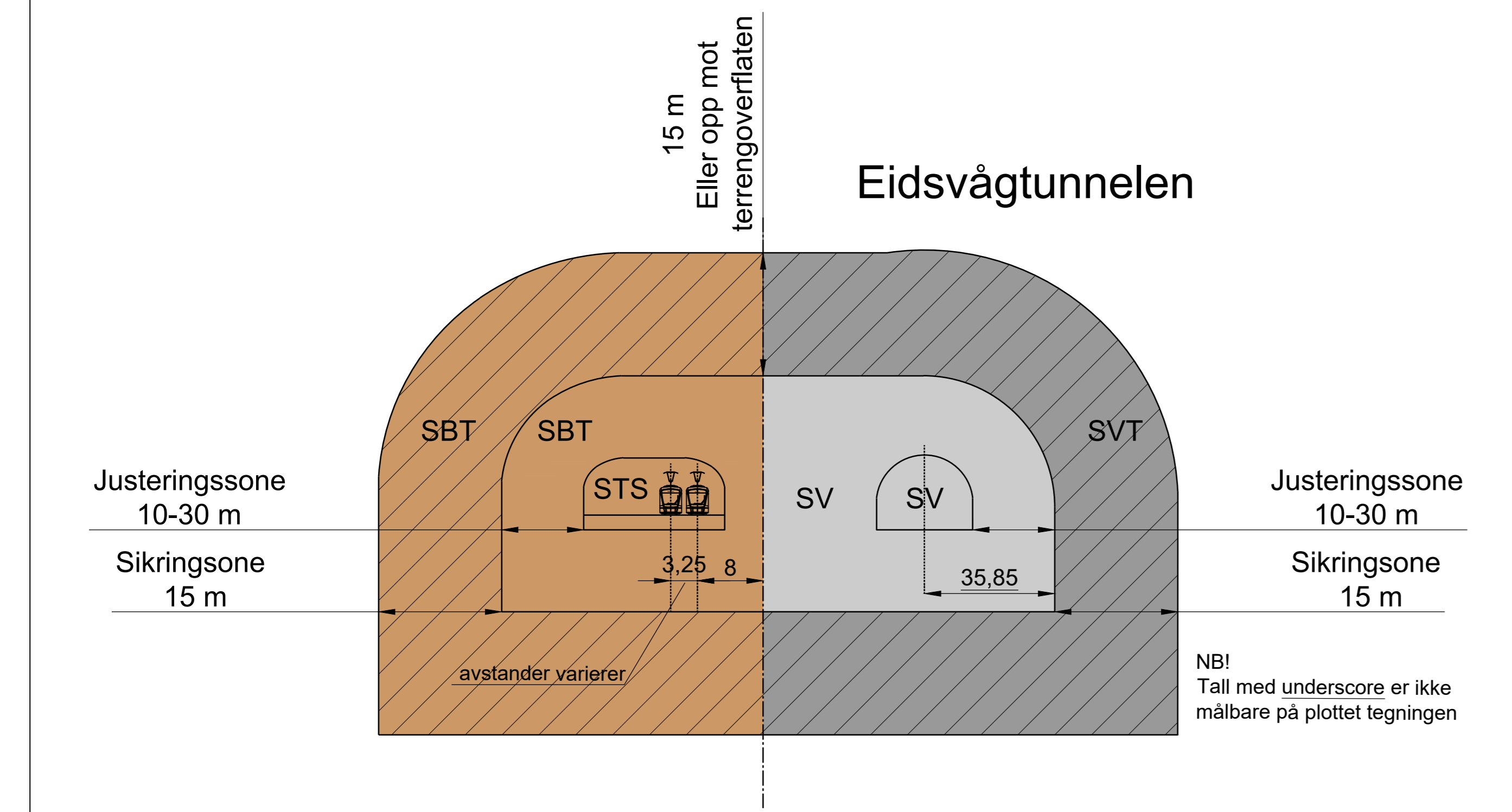
- Eiendomsgrænse
- Ekksisterende bebyggelse
- Godkjent tiltak
- Geodetisk grunnlag: UTM12, Sjevel 89
- Geodetisk høydegrunnlag: NN2000
- Siste utkasket basiskart: 29.04.22, 31.01.23 (mattekl. bygg, plottkl.)
- Elevasjonen: f.m.
- Kartmålestokk: 1:1000 ved anrømm AD
- 0 25 50m

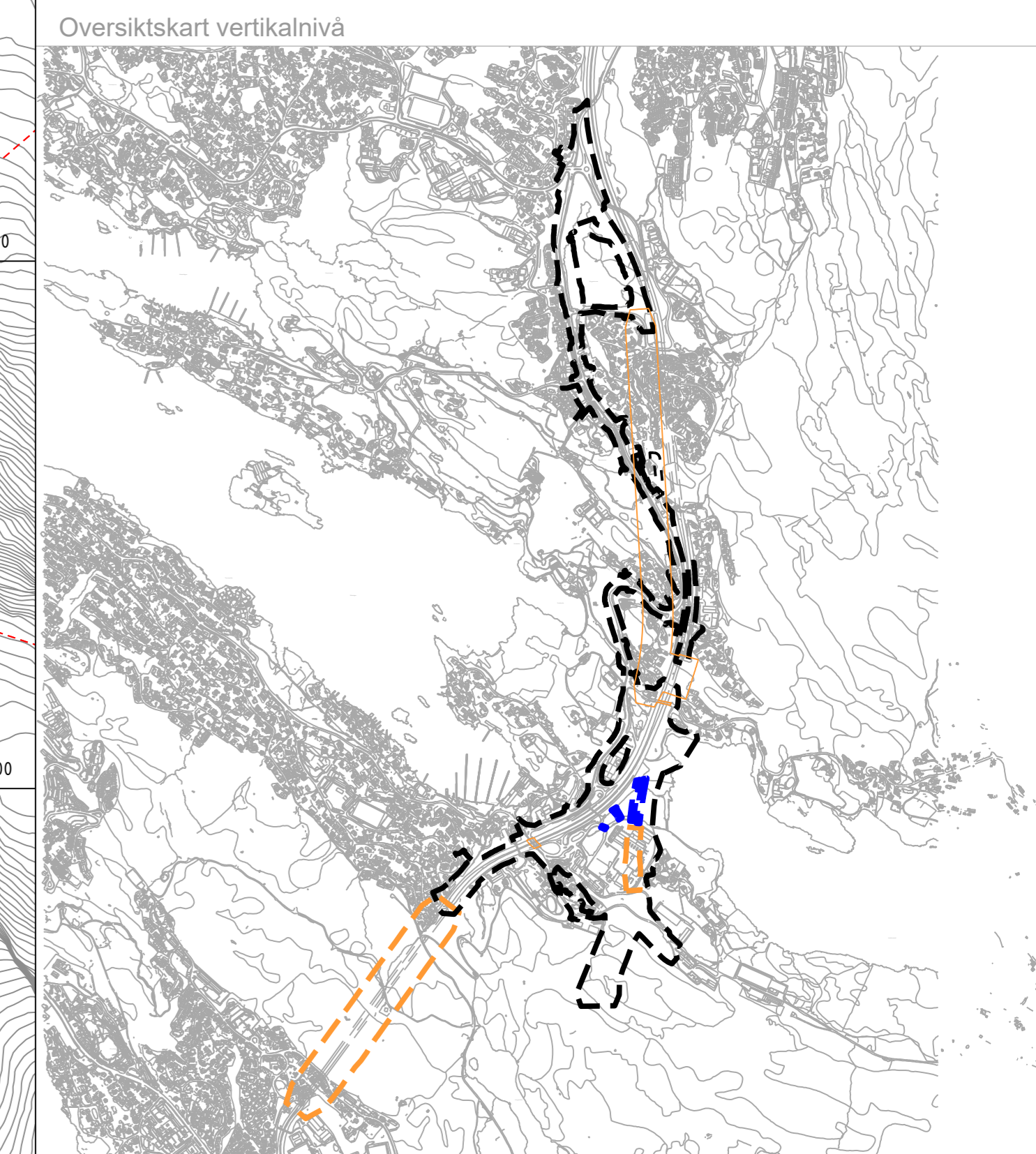
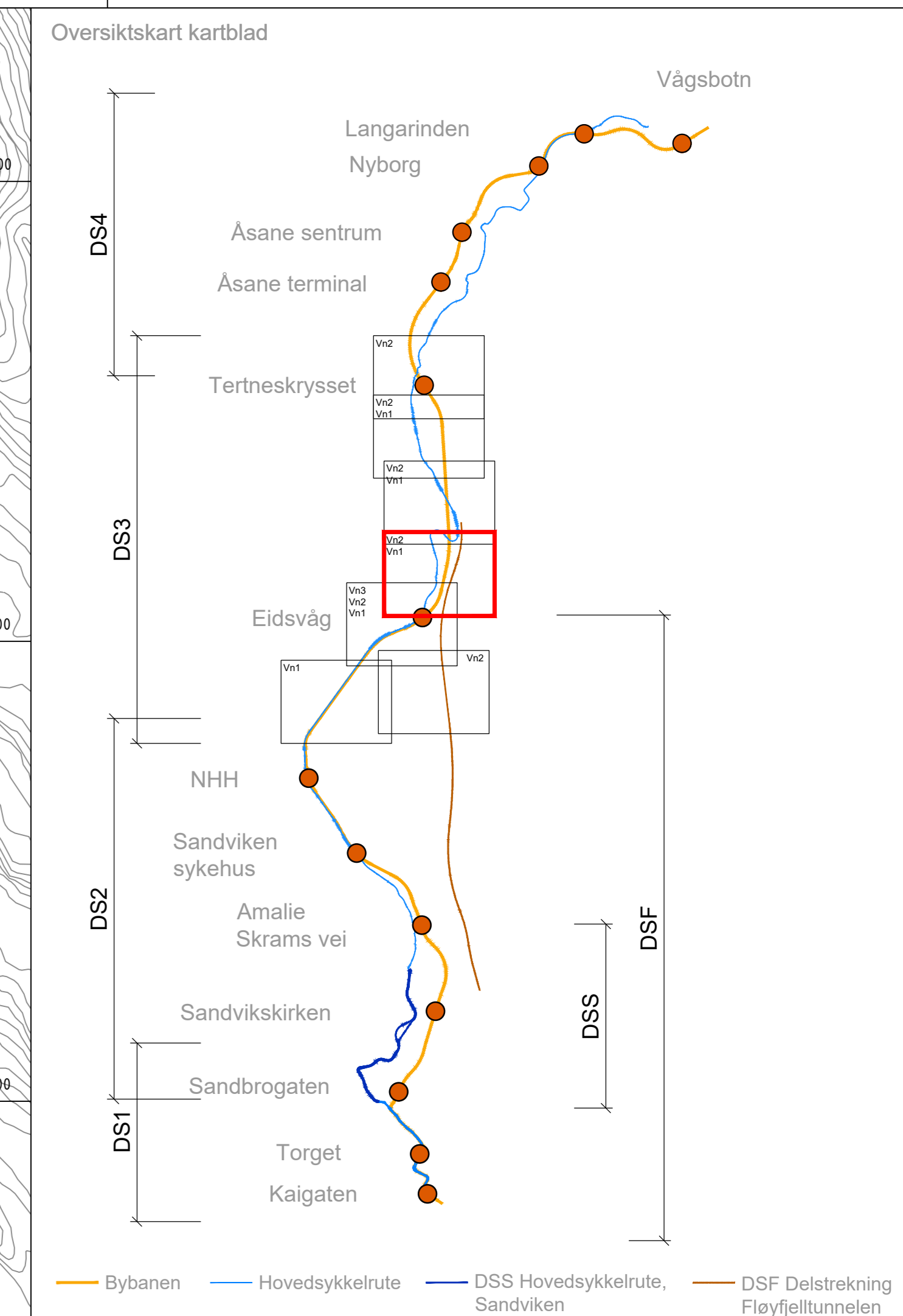
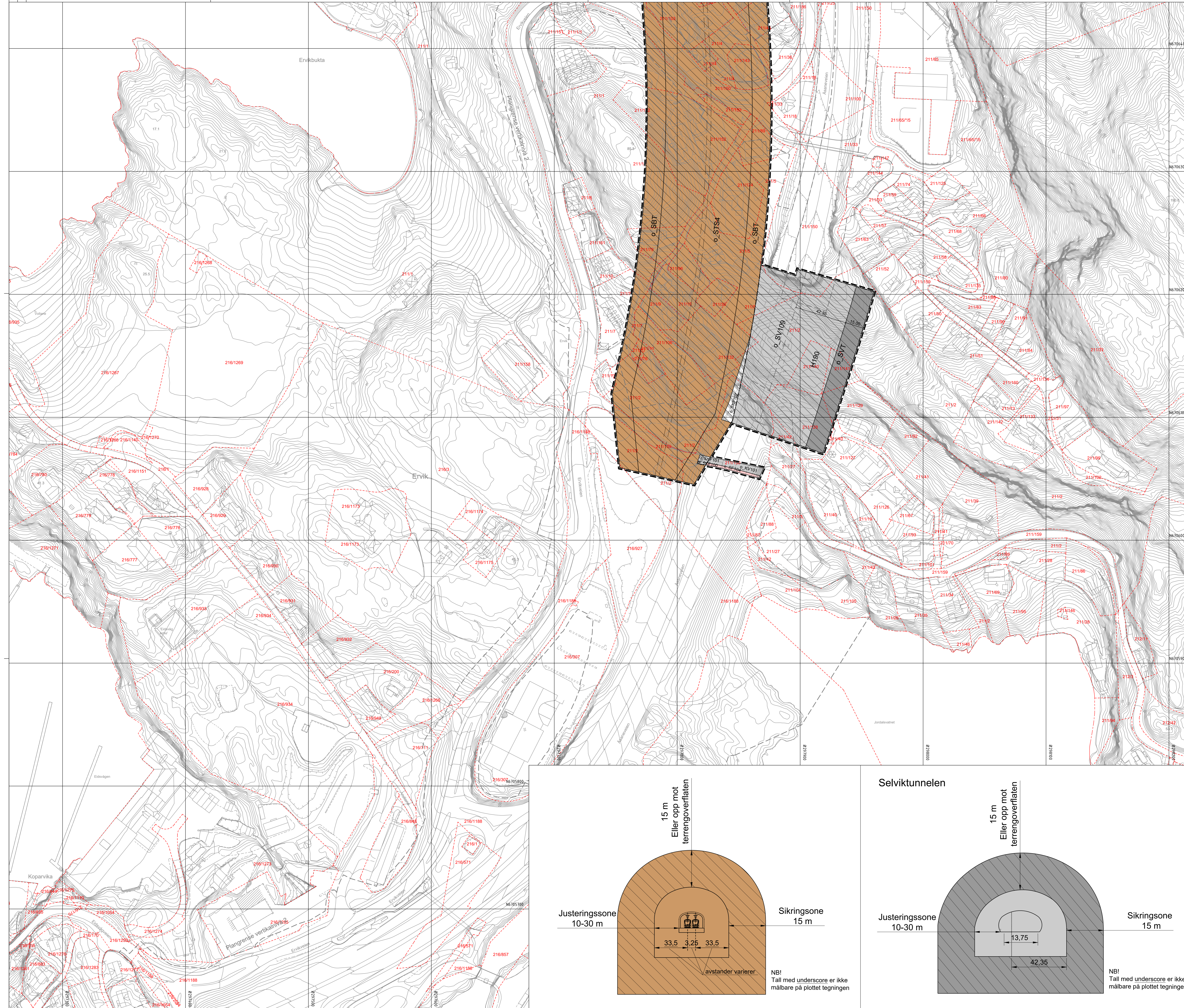
Reguleringsplan, område-regulering for:

Bergenhus/Åsane, Bybanen fra sentrum til Åsane, Delstrekning 3, Eidsvåg tunnelen - Tertneskrysset
 Nasjonal arealplan-ID 4601_65820000

Saksbehandling ifølge plan- og bygningsloven	Dato	Plankart datert	Bestemmelser datert
Planoppstart	09.05.2018		
Planoppstart kunnngjørt	19.05.2018		
Bestilling offentlig ettersyn	20.10.2022	15.09.2022	23.09.2022
Offentlig ettersyn, f.m. §1	05.11.2022 - 21.12.2022	15.09.2022	23.09.2022
Regulert hørings for deler av planen	13.02.2023 - 13.03.2023	10.02.2023	10.02.2023
Bystyrets vedtak	31.05.2023	17.03.2023	31.03.2023
Planvedtak kunnngjørt	07.10.2023	17.03.2023	31.03.2023

Forstagsstiller: BERGEN KOMMUNE
 Utarbeidet av: Miljøfaget
 Saksnummer: PLAN-2022/20563
 Side: revidert/plankart
 17.03.2023





Vertikalnivå :

- Vertikalnivå 1 = under grunnen/tunnel
- Vertikalnivå 2 = på grunnen/vannoverflate
- Vertikalnivå 3 = over grunnen/bro

Tegnforklaring Plankart 3 av 5 SOSI ver. 4.5.2

Reguleringsplan PBL 2008	Linjesymbol
§12-5, Nr. 2 - Samferdselsanlegg og teknisk infrastruktur	— Planngrense
[SV] Veg (2010)	— Formålgrense
[SKV] Kjørefveg (2011)	— Regulert senterlinje (1221)
[SF] Fortau (2012)	— Måle og avstandslinje (1250)
[SS] Sykkelanlegg (2017)	
[SVT] Annen veggrunn - tekniske anlegg (2018)	
[STS] Trase for sporvegførstadsbane (2022)	
[SBT] Annen banegrunn - tekniske anlegg (2028)	
[SKF] Kombinerede formål for samferdselsanlegg og/eller teknisk infrastrukturtraseer (2800)	

§12-6 JF §11-8a - Hensynsområder

- [1184] Andre sikringsoner (190)
- [1187] Bestemmelsesområder

REGULERINGSPLAN (PBL §12-7 nr. 14)

§12-6 JF §11-8a - Hensynsområder

§12-7 - Bestemmelsesområder

BASISKART

- Eiendomsgrænse
- Eksisterende bebyggelse
- Godkjent tiltak
- Geoteknisk grunnlag: UTM12, Eurof 89
- Geoteknisk høydegrunnlag: NN2000
- Site utkastet basiskart: 29.04.22, 31.01.23 (mattekl. bygg, plottkl.)

Skala: 1:1000 ved ankomst A0

0 25 50m

Reguleringsplan, område regulering for:

BERGEN KOMMUNE Bergenhus/Åsane, Bybanen fra sentrum til Åsane, Delstrekning 3, Eidsvågstunnelen - Tertneskrysset
Nasjonal arealplan-ID 4601_65820000

Saksbehandling ifølge plan- og bygningsloven	Dato	Plankart dater	Bestemmelser dater
Planoppstart	09.05.2018		
Planoppstart kunnngjøring	19.05.2018		
Bestilling offentlig ettersyn	20.10.2022	15.09.2022	23.09.2022
Offentlig ettersyn, fta - 8	05.11.2022 - 21.12.2022	15.09.2022	23.09.2022
Begrunnet hørings for deler av planen	13.02.2023 - 13.03.2023	10.02.2023	10.02.2023
Bystyrets vedtak	31.05.2023	17.03.2023	31.03.2023
Planvedtak kunnngjøring	07.10.2023	17.03.2023	31.03.2023

Forstagsstiller: BERGEN KOMMUNE Miljøetnet

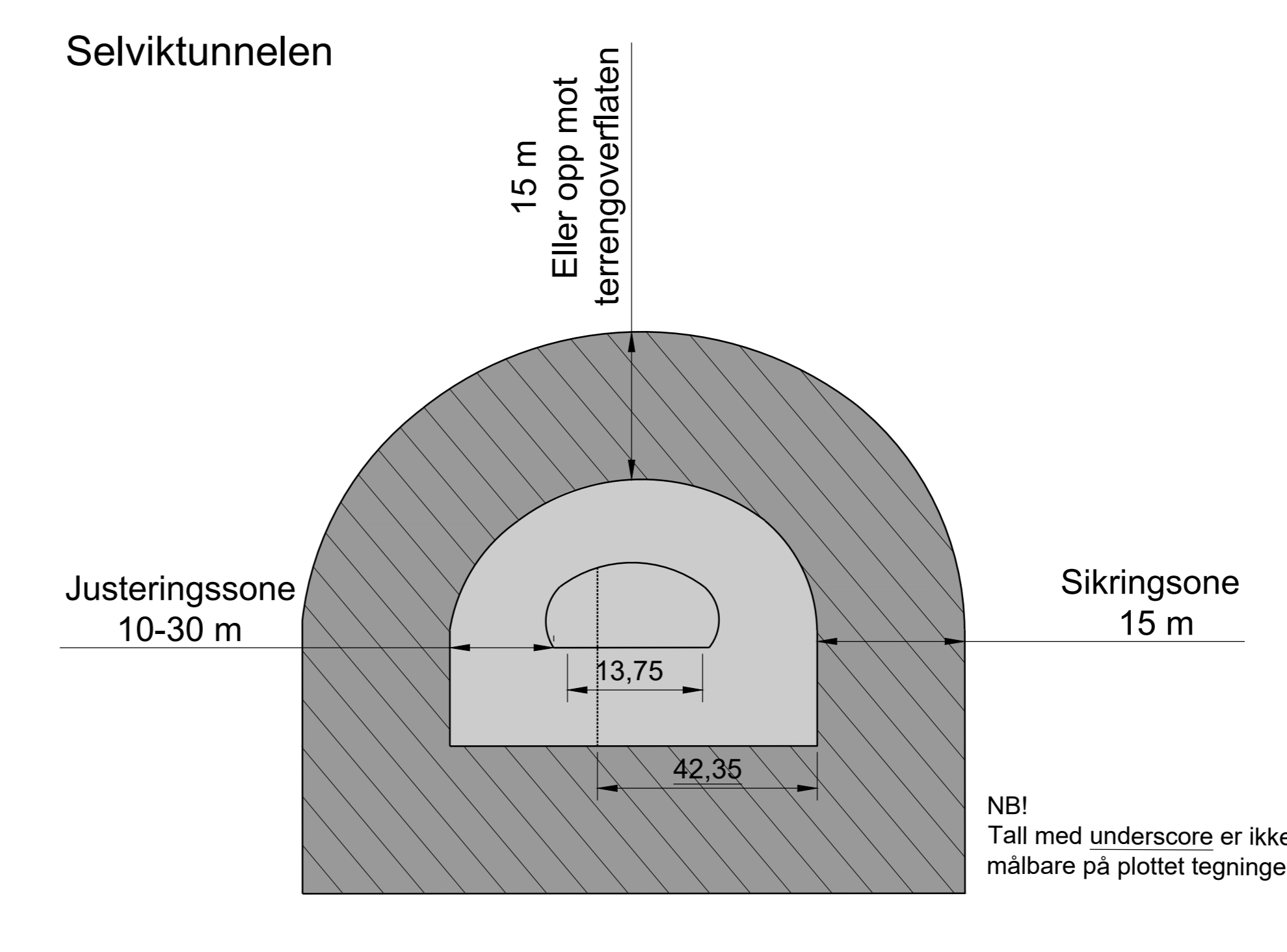
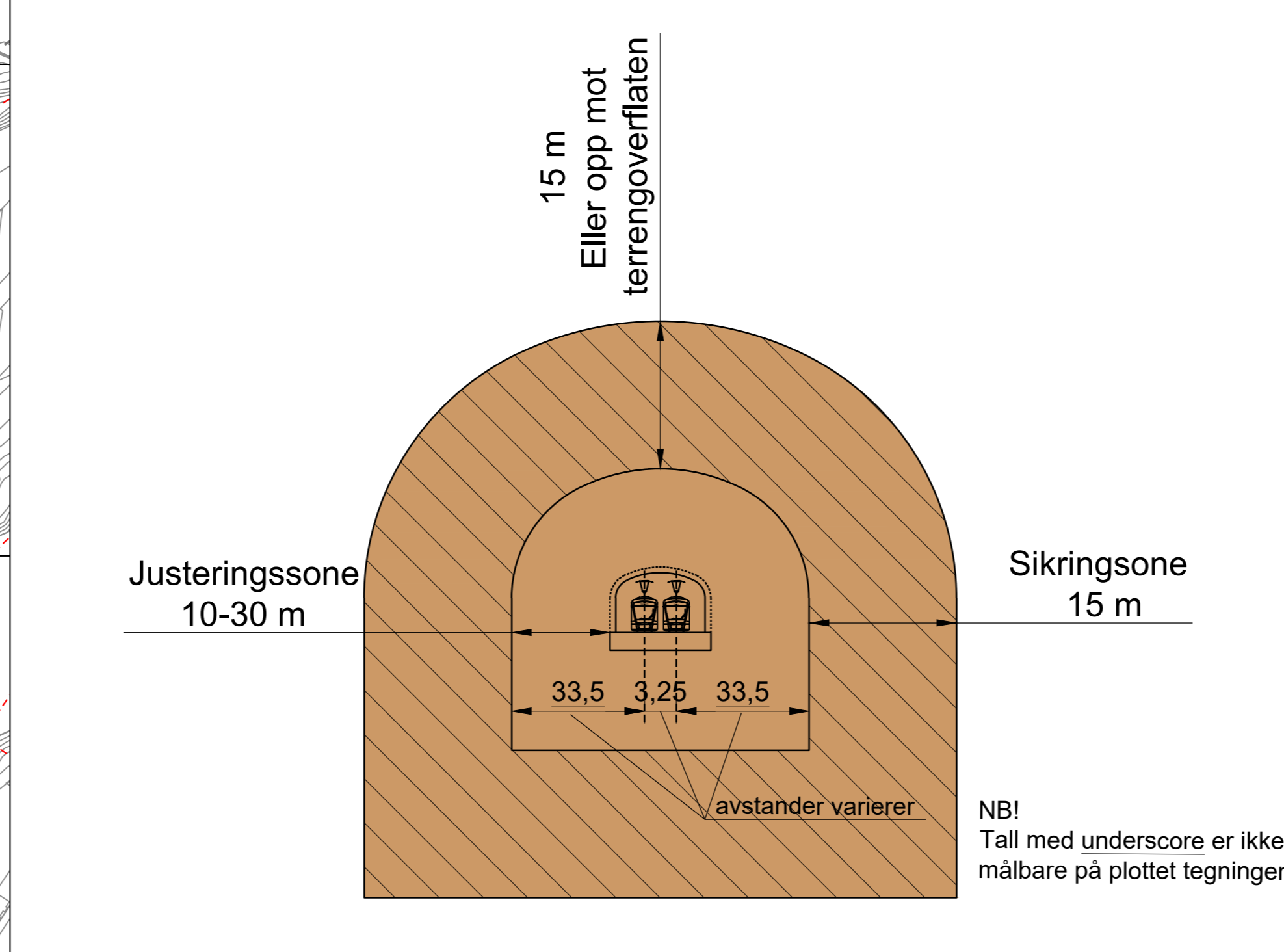
Utarbeidet av: Norconsult

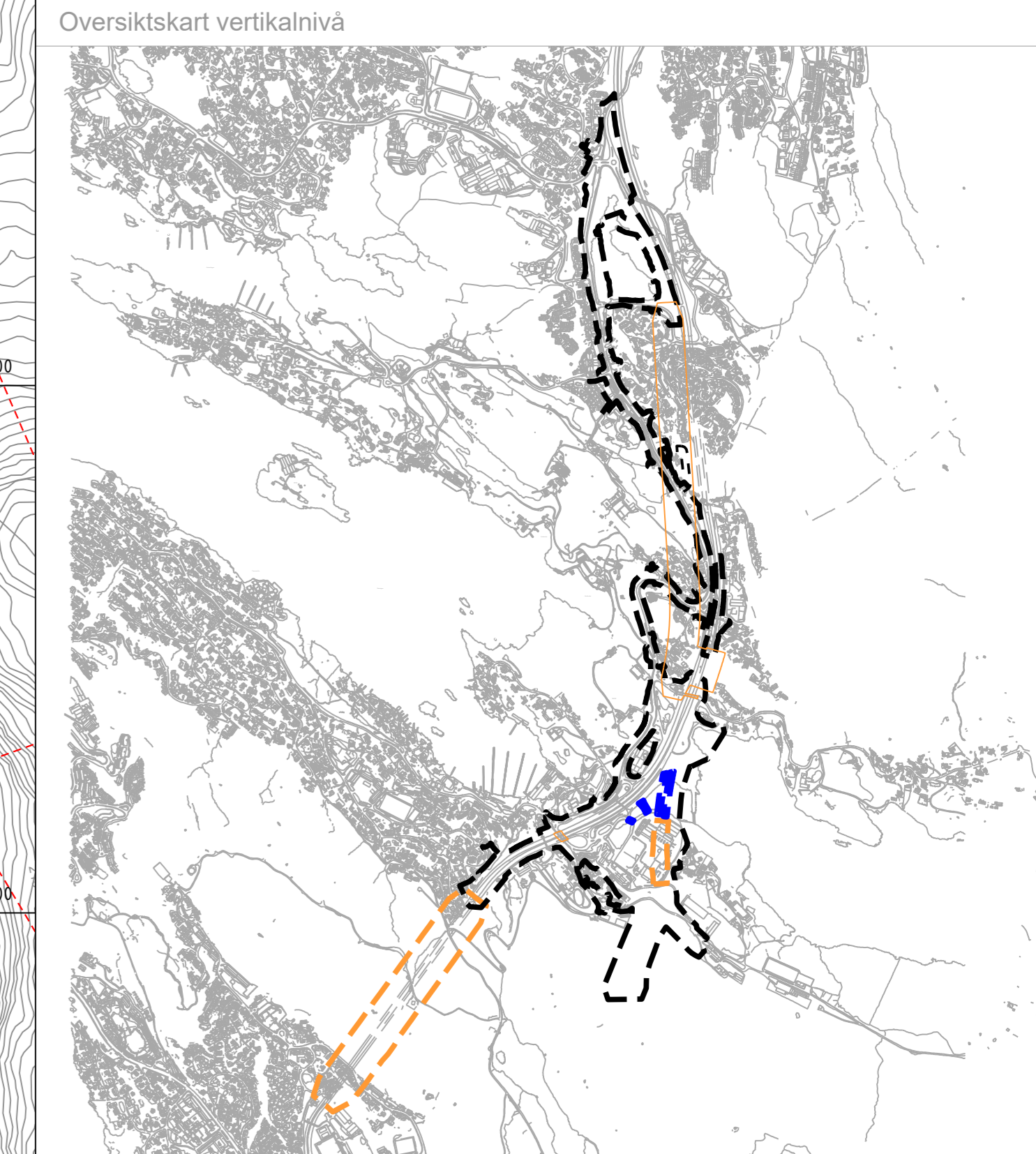
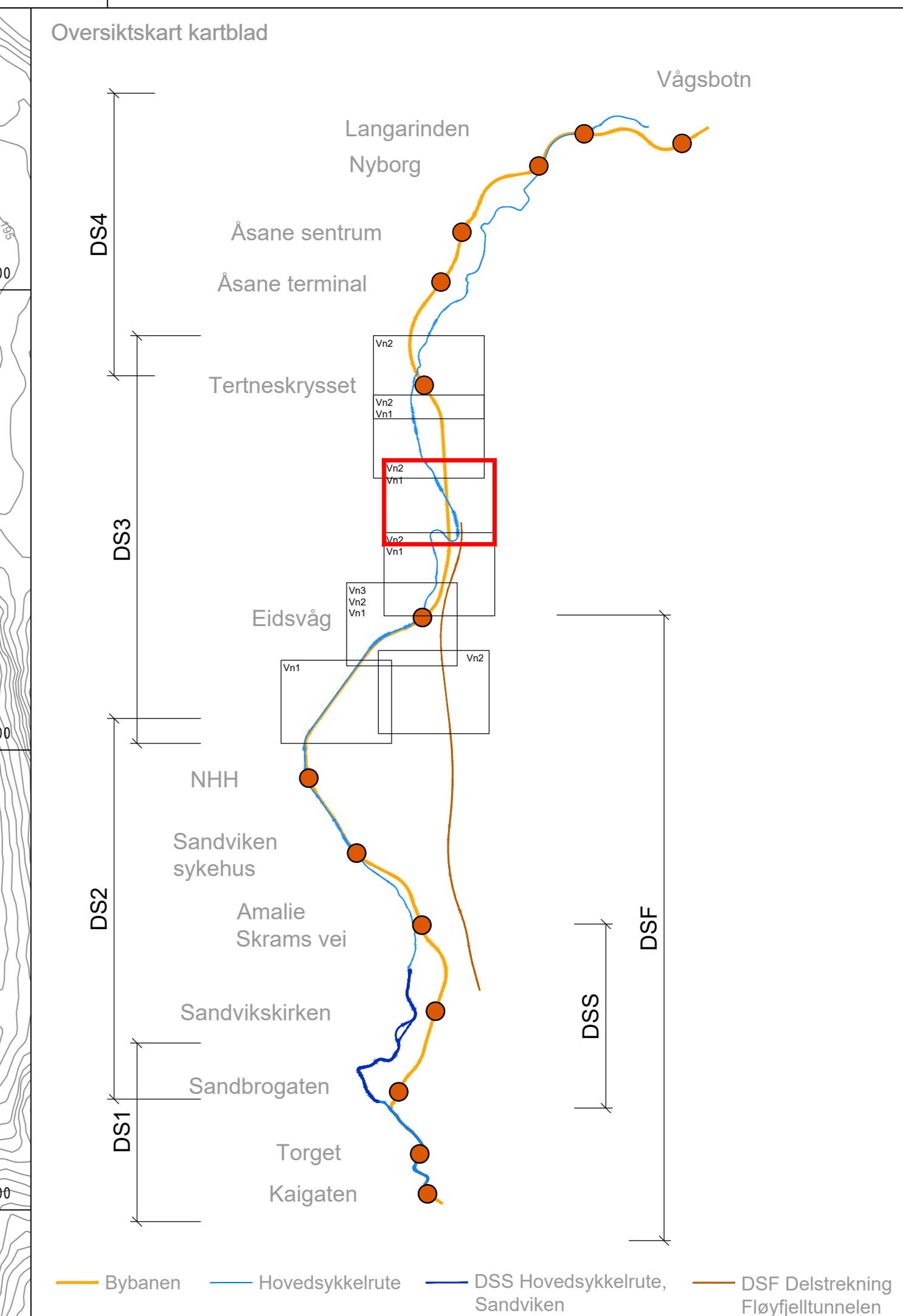
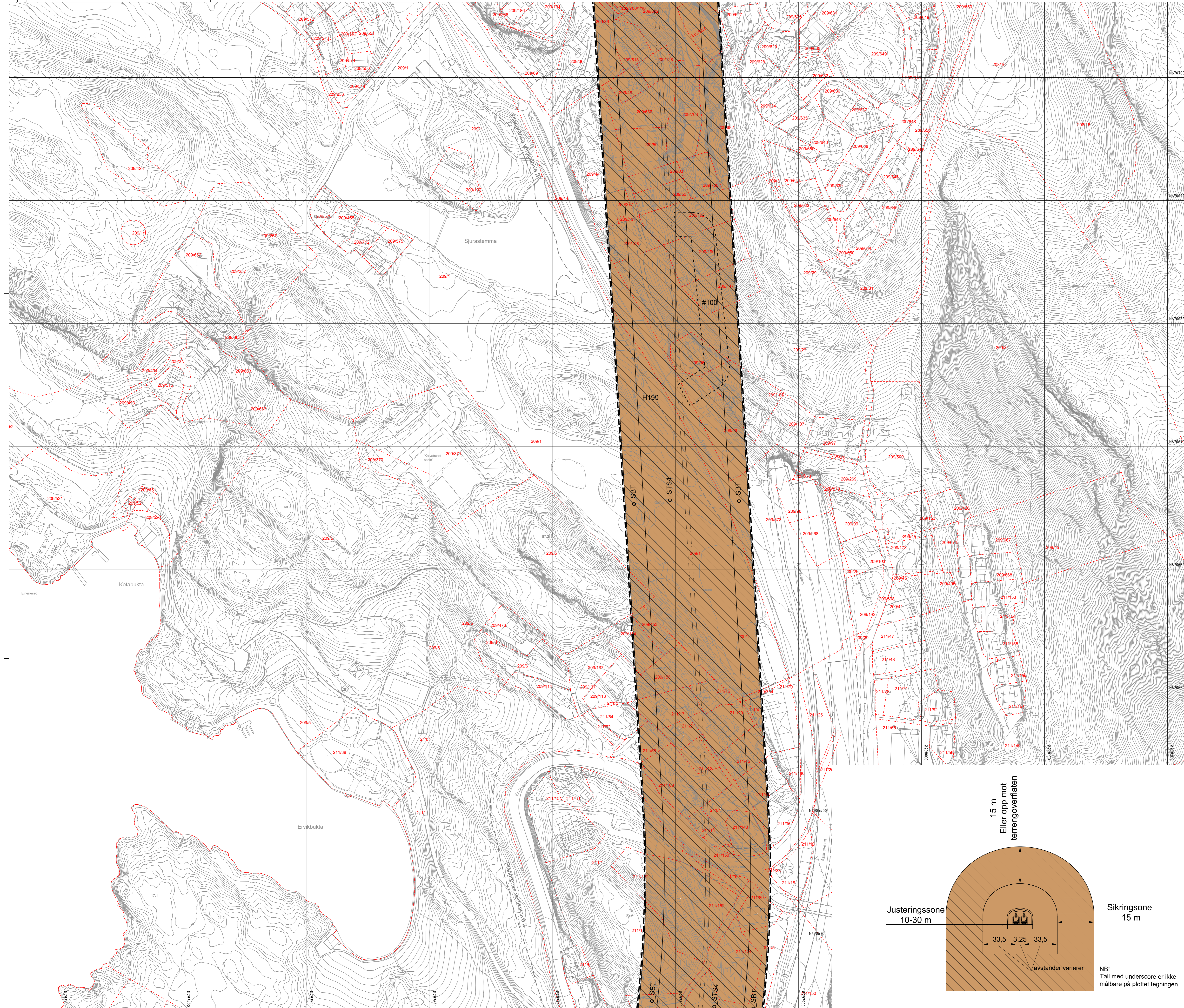
Saksnummer: PLAN-2022/0563

Slutt revisjonsdato: 17.03.2023

Det bekreftes at plankartet er i samsvar med bystyrets vedtak.

Avdelingsleder





Vertikalnivå :

- Vertikalnivå 1 = under grunnen/tunnel
- Vertikalnivå 2 = på grunnen/vannoverflate
- Vertikalnivå 3 = over grunnen/bro

Tegnforklaring Plankart 4 av 5 SOSI ver. 4.5.2

Reguleringsplan PBL 2008 §12-5, Nr. 2 - Samferdselsanlegg og teknisk infrastruktur

[SV] Veg (2010)	[L] Planengrense
[SKV] Kjørefveg (2011)	[F] Formålengrense
[SF] Fortau (2012)	[R] Regulert sentrelinje (1221)
[SS] Sykkelanlegg (2017)	[M] Måle og avstandslinje (1250)
[SVT] Annen veggrunn - tekniske anlegg (2018)	
[STS] Trase for sporvegførstadsbane (2022)	
[SBT] Annen banegrunn - tekniske anlegg (2028)	
[SKF] Kombinerete formål for samferdselsanlegg og/eller teknisk infrastrukturtraseer (2800)	

Linjesymbol

REG. EIERFORM (PBL §12-7 nr. 14)

o Offentlig arealformål

§12-6 JF §11-8a - Hensynsområder

[A] Andre sikringsområder (190)

§12-7 - Bestemmelsesområder

[B] Bestemmelsesområde

BASISKART

[E] Eiendomsengrense

[B] Eksisterende bebyggelse

[G] Godkjent tiltak

Geodetisk grunnlag: UTM12, GRS89

Geodetisk høydegrunnlag: NN2000

Site utkastdato basiskart: 29.04.22, 31.01.23 (mattekl. bygg, plottkl.)

Skala: 1:1000 ved ankomst A0

0 25 50m

Reguleringsplan, områderegulering for:

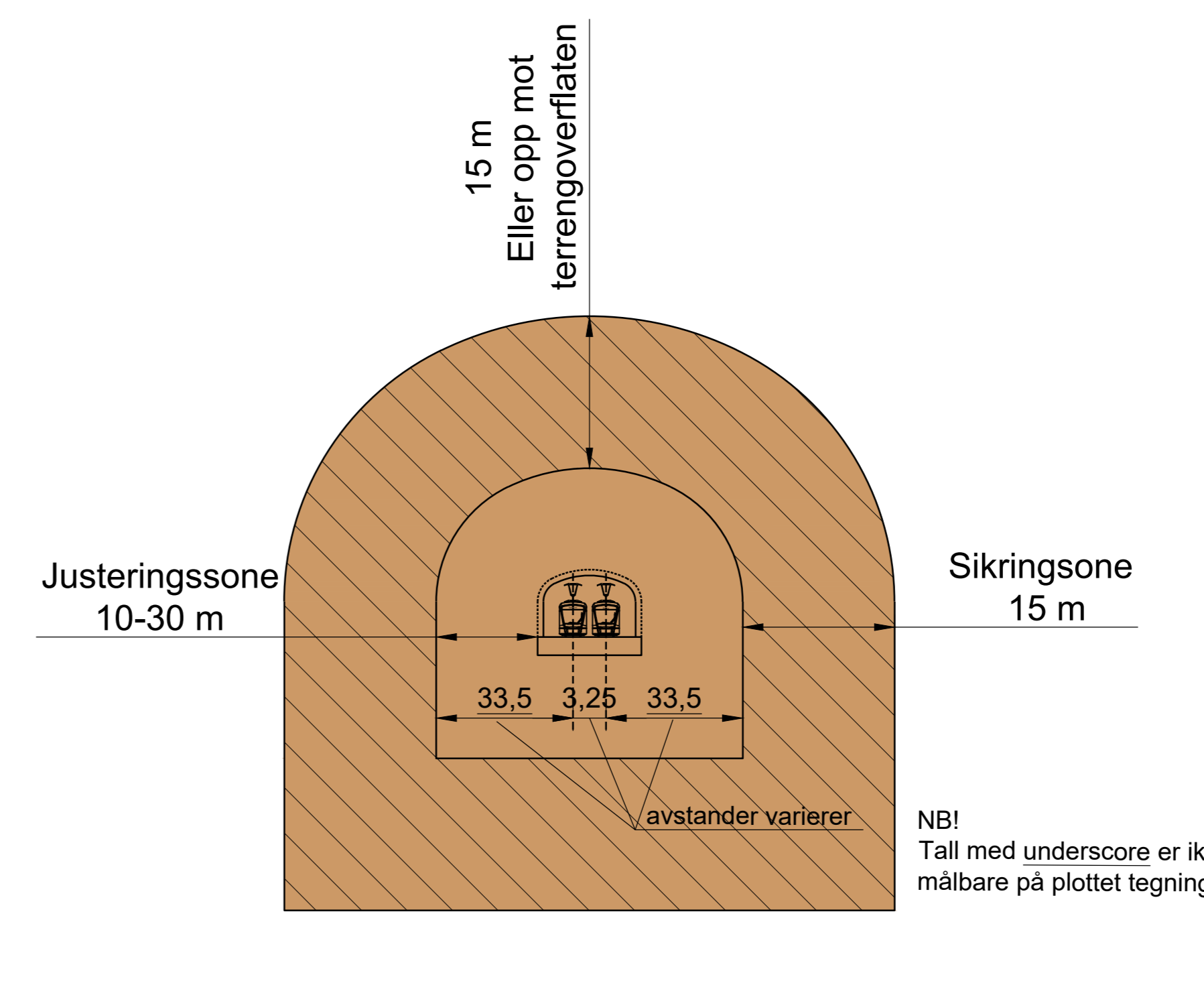
BERGEN KOMMUNE **Bergenhuss/Åsane, Bybanen fra sentrum til Åsane, Delstrekning 3, Eidsvåg tunnelen - Tertneskrysset** Nasjonal arealplan-ID 4601_65820000

Saksbehandling	Dato	Plankart dater	Bestemmelser dater
Plannepstart	09.05.2018		
Plannepstart kunnngjørt	19.05.2018		
Bestilling offentlig ettersyn	20.10.2022	15.09.2022	23.09.2022
Offentlig ettersyn, ttt - 18	05.11.2022 - 21.12.2022	15.09.2022	23.09.2022
Begrunnet hørings for deler av planen	13.02.2023 - 13.03.2023	10.02.2023	10.02.2023
Bystyrets vedtak	31.05.2023	17.03.2023	31.03.2023
Planvedtak kunnngjørt	07.10.2023	17.03.2023	31.03.2023

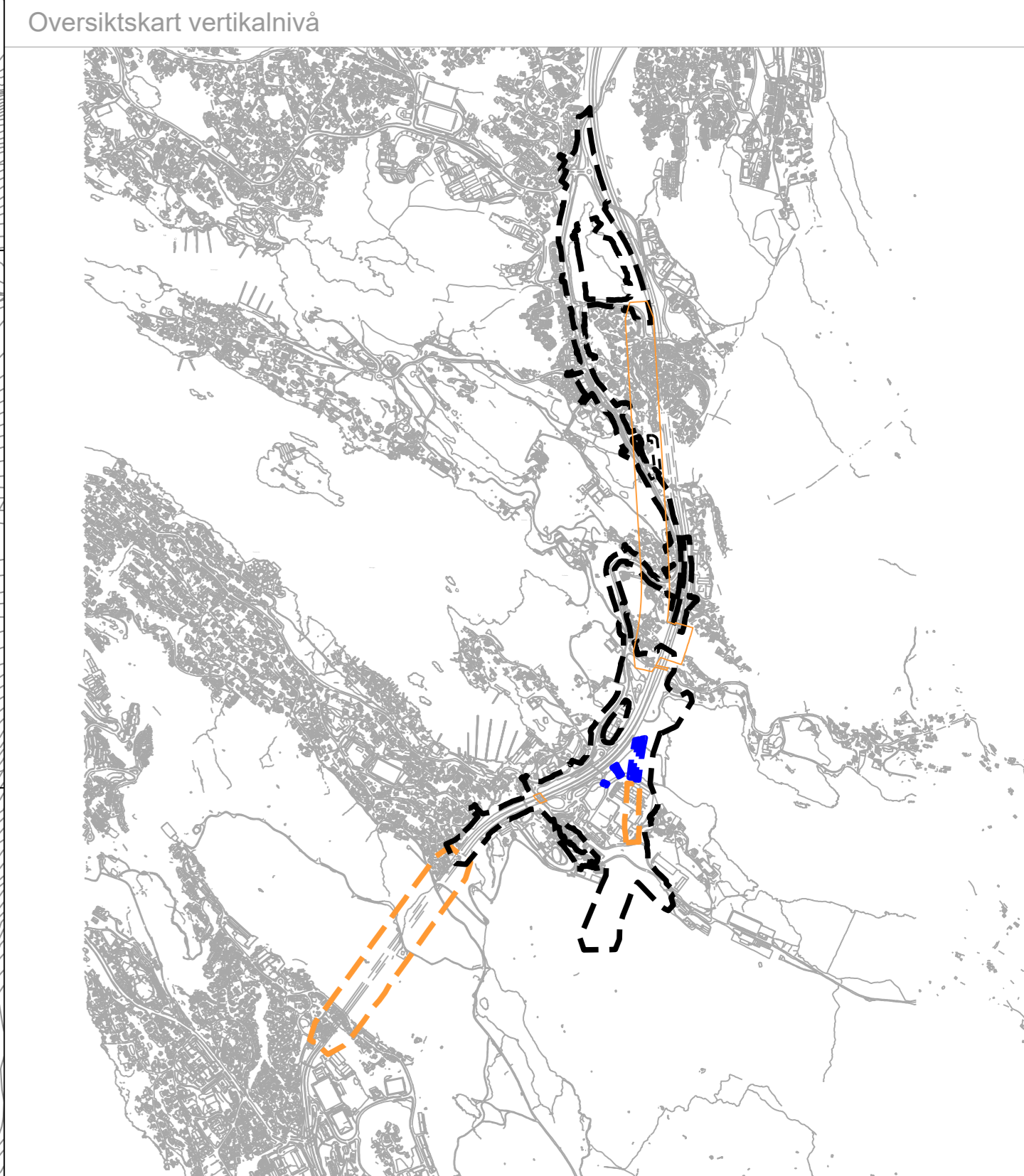
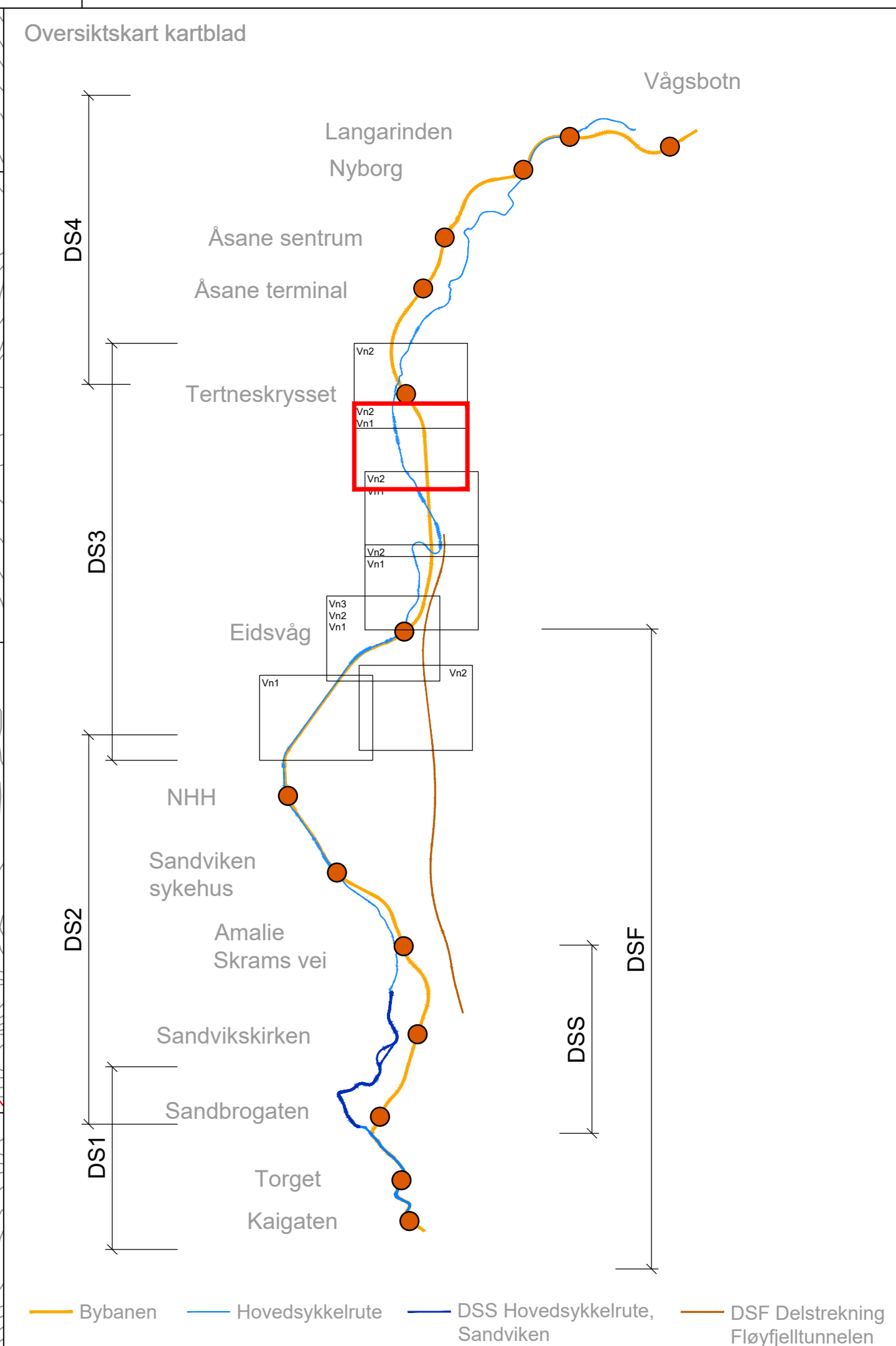
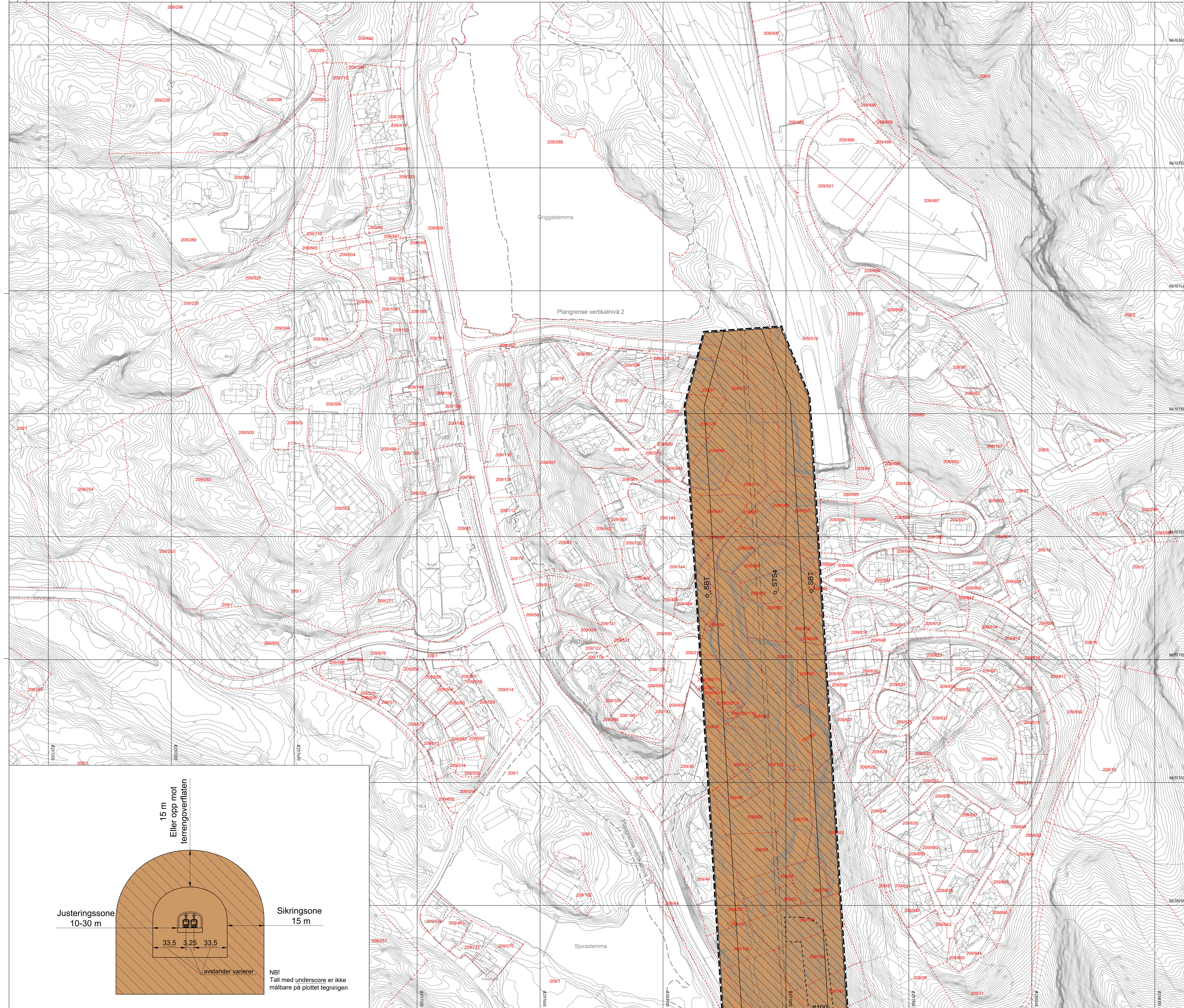
Forstagsstiler: Utarbeidet av: **Norconsult** Saksnummer: PLAN-2022/0563

Det bekreftees at plankartet er i samsvar med bystyrets vedtak: **Norconsult** Side revidert/dato planlagt: 17.03.2023

Avdelingsleder



NBI
Tall med underscore er ikke målbare på plottet tegningen



Vertikalnivå :
 - - - - - Vertikalnivå 1 = under grunnen/tunnel
 - - - - - Vertikalnivå 2 = på grunnen/vannoverflate
 - - - - - Vertikalnivå 3 = over grunnen/bro

Tegnforklaring Plankart 5 av 5 SOSI ver. 4.5.2

- Reguleringsplan PBL 2008**
§12-5, Nr. 2 - Samferdselsanlegg og teknisk infrastruktur
- SV Veg (2010)
 - SKV Kjøreveg (2011)
 - SF Fortau (2012)
 - SS Sykkelanlegg (2017)
 - SVT Annen veggrunn - tekniske anlegg (2018)
 - STS Trase for sporveg/forstadsbane (2022)
 - SBT Annen banegrunn - tekniske anlegg (2028)
 - SKF Kombinererte formål for samferdselsanlegg og/eller teknisk infrastruktur/traseer (2800)
- §12-6 JF §11-8a - Hensynssoner**
- 1184 Andre sikringssoner (190)
 - §12-7 - Bestemmelsesområder
 - Bestemmelsesområde
- Linjesymbol**
- Plangrense
 - Formålgrense
 - Regulert sentreflle (1221)
 - Måle og avstandslinje (1250)
- REGULERINGSFORM (PBL §12.7 nr. 14)**
- Offentlig arealformål

- BASISKART**
- Eiendomsgrænse
 - Ekisterende bebyggelse
 - Godkjent tiltak
 - Geodetisk grunnlag: UTM32, Gauss 89
 - Geodetisk høydegrunnlag: NN2000
 - Site utkastdato basiskart: 29.04.22, 31.01.23 (mattekl. bygg, plottkl.)
 - Etvisningsnr. 100
 - Kartmålestokk: 1:1000 ved ankomst A0
 - 0 25 50m

Reguleringsplan, områderegulering for:

Bergenhus/Åsane, Bybanen fra sentrum til Åsane, Delstrekning 3, Eidsvågturnelen - Tertneskrysset
 Nasjonal arealplan-ID 4601_65820000

Saksbehandling ifølge plan- og bygningsloven	Dato	Plankart dater	Bestemmelser dater
Plankartstart	09.05.2018		
Plankartstart kunningort	19.05.2018		
Bestilling offentlig ettersyn	20.10.2022	15.09.2022	23.09.2022
Offentlig ettersyn, fta - 1	05.11.2022 - 21.12.2022	15.09.2022	23.09.2022
Begrunnet høring for deler av planen	13.02.2023 - 13.03.2023	10.02.2023	10.02.2023
Bystyrets vedtak	31.05.2023	17.03.2023	31.03.2023
Planvedtak kunningort	07.10.2023	17.03.2023	31.03.2023

Forstagsleder: Utarbeidet av: Saknummer: PLAN-2022/0563
 17.03.2023

Det bekreftes at plankartet er i samsvar med bystyrets vedtak. Avklingsleder

